

Федеральный информационный ресурс

(полное наименование органа кадастрового учета)

КВ.1

КАДАСТРОВАЯ ВЫПИСКА О ЗЕМЕЛЬНОМ УЧАСТКЕ

"23" февраля 2016г. № 99/2016/2279855

1	Кадастровый номер: 23:43:0308019:10	2	Лист № 1	3	Всего листов: 18
4	Номер кадастрового квартала: 23:43:0308019				
5	Предыдущие номера: 23:43:0308019:7	6	Дата внесения номера в государственный кадастр недвижимости: 12.07.2007		
7	—				
8	Кадастровые номера объектов капитального строительства: —				
9	Адрес (описание местоположения): установлено относительно ориентира, расположенного в границах участка. Ориентир объект недвижимости. Почтовый адрес ориентира: Краснодарский край, г. Краснодар, Центральный внутригородской округ, проезд 4-й Воронежский, 6				
10	Категория земель: Земли населённых пунктов				
11	Разрешенное использование: Для эксплуатации зданий и сооружений производственного назначения				
12	Площадь: 10818 +/- 36 кв. м				
13	Кадастровая стоимость: 73932267.42 руб.				
14	Система координат: МСК 23, зона 1				
15	Сведения о правах:				
	Правообладатель	Вид права, номер и дата регистрации	Особые отметки	Документ	Адрес для связи с правообладателем
	Руденко Тамара Николаевна	собственность, № 23-23-01/868/2011-300 от 24.11.2011	—	—	Почтовый адрес и (или) адрес электронной почты, по которым осуществляется связь с правообладателем земельного участка, отсутствует
16	Особые отметки: —				
17	Характер сведений государственного кадастра недвижимости (статус записи о земельном участке): Сведения об объекте недвижимости имеют статус ранее учтенные				
18	Дополнительные сведения:				
	18.1	—			
	18.2	Кадастровые номера участков, образованных из земельного участка: —			
19	Сведения о кадастровых инженерах: —				

(наименование должности)

М.П.

(подпись)

(инициалы, фамилия)

КАДАСТРОВАЯ ВЫПИСКА О ЗЕМЕЛЬНОМ УЧАСТКЕ

"23" февраля 2016г. № 99/2016/2279855

1	Кадастровый номер: 23:43:0308019:10	2	Лист № 2	3	Всего листов: 18
4	План (чертеж, схема) земельного участка:				
<p>The diagram shows a large land plot with boundary points numbered 1 through 31. The plot is bounded by points 1, 2, 3, 4, 5, 6, 7, 8, 9, 10, 11, 12, 13, 14, 15, 16, 17, 18, 19, 20, 21, 22, 23, 24, 25, 26, 27, 28, 29, 30, and 31. Inside the plot, there is a smaller structure with points 11, 12, 13, 14, 15, 16, 17, 18, 19, and 20. The plot number 23:43:0308019:10 is written in the center of the plot. There are two empty square boxes in the upper left corner of the plot area.</p>					
5	Масштаб: —				

(наименование должности)

М.П.

(подпись)

(инициалы, фамилия)

КАДАСТРОВАЯ ВЫПИСКА О ЗЕМЕЛЬНОМ УЧАСТКЕ

"23" февраля 2016г. № 99/2016/2279855

1	Кадастровый номер: 23:43:0308019:10	2	Лист № 3	3	Всего листов: 18
Сведения о частях земельного участка и обременениях:					
4	Номер п/п	Учетный номер части	Площадь (м ²)	Характеристика части	
	1	2	3	4	
	1		245	Охранная зона инженерных коммуникаций, 0, Распоряжение №1599-р от 20.06.2007, Временные. Дата истечения срока действия временного характера - 13.04.2013	
	2		284	Занят объектом недвижимости, 0, Описание земельных участков №27-6208 от 28.06.2007, Временные. Дата истечения срока действия временного характера - 13.04.2013	
	3		150	Занят объектом недвижимости, 0, Описание земельных участков №27-6208 от 28.06.2007, Временные. Дата истечения срока действия временного характера - 13.04.2013	
	4		6	Занят объектом недвижимости, 0, Описание земельных участков №27-6208 от 28.06.2007, Временные. Дата истечения срока действия временного характера - 13.04.2013	
	5		7452	Водоохранная зона реки Кубань, 0, Распоряжение №1599-р от 20.06.2007, Временные. Дата истечения срока действия временного характера - 13.04.2013	
	6		694	Занят объектом недвижимости, 0, Описание земельных участков №27-6208 от 28.06.2007, Временные. Дата истечения срока действия временного характера - 13.04.2013	
	7		418	Занят объектом недвижимости, 0, Описание земельных участков №27-6208 от 28.06.2007, Временные. Дата истечения срока действия временного характера - 13.04.2013	
	8		409	Занят объектом недвижимости, 0, Описание земельных участков №27-6208 от 28.06.2007, Временные. Дата истечения срока действия временного характера - 13.04.2013	
	9		407	Занят объектом недвижимости, 0, Описание земельных участков №27-6208 от 28.06.2007, Временные. Дата истечения срока действия временного характера - 13.04.2013	
	10		382	Занят объектом недвижимости, 0, Описание земельных участков №27-6208 от 28.06.2007, Временные. Дата истечения срока действия временного характера - 13.04.2013	
	11		23	Занят объектом недвижимости, 0, Описание земельных участков №27-6208 от 28.06.2007, Временные. Дата истечения срока действия временного характера - 13.04.2013	
12		63	Занят объектом недвижимости, 0, Описание земельных участков №27-6208 от 28.06.2007, Временные. Дата истечения срока действия временного характера - 13.04.2013		

(наименование должности)

М.П.

(подпись)

(инициалы, фамилия)

КАДАСТРОВАЯ ВЫПИСКА О ЗЕМЕЛЬНОМ УЧАСТКЕ

"23" февраля 2016г. № 99/2016/2279855

1	Кадастровый номер: 23:43:0308019:10	2	Лист № 4	3	Всего листов: 18
4	План (чертеж, схема) части земельного участка: Учетный номер части: 23:43:0308019:10/10				
5	Масштаб: —				

(наименование должности)


М.П.

(подпись)

(инициалы, фамилия)

КАДАСТРОВАЯ ВЫПИСКА О ЗЕМЕЛЬНОМ УЧАСТКЕ

"23" февраля 2016г. № 99/2016/2279855

1	Кадастровый номер: 23:43:0308019:10	2	Лист № 5	3	Всего листов: 18
4	План (чертеж, схема) части земельного участка: Учетный номер части: 23:43:0308019:10/11				
					
5	Масштаб: —				

(наименование должности)


М.П.

(подпись)

(инициалы, фамилия)

КАДАСТРОВАЯ ВЫПИСКА О ЗЕМЕЛЬНОМ УЧАСТКЕ

"23" февраля 2016г. № 99/2016/2279855

1	Кадастровый номер: 23:43:0308019:10	2	Лист № 6	3	Всего листов: 18
4	План (чертеж, схема) части земельного участка: Учетный номер части: 23:43:0308019:10/12				
					
5	Масштаб: —				

(наименование должности)

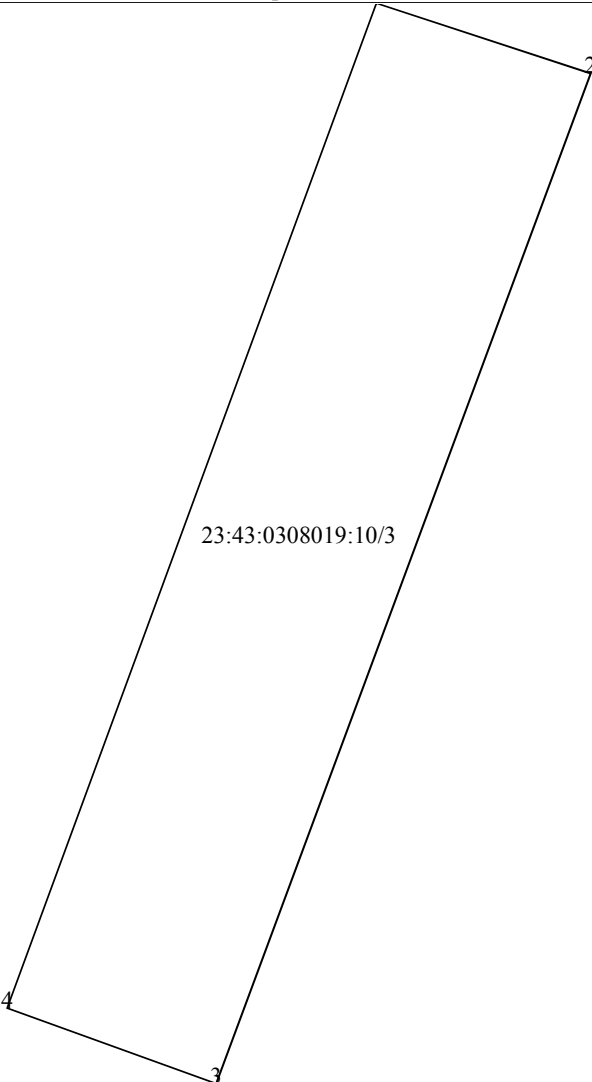
М.П.

(подпись)

(инициалы, фамилия)

КАДАСТРОВАЯ ВЫПИСКА О ЗЕМЕЛЬНОМ УЧАСТКЕ

"23" февраля 2016г. № 99/2016/2279855

1	Кадастровый номер: 23:43:0308019:10	2	Лист № <u>7</u>	3	Всего листов: <u>18</u>
4	План (чертеж, схема) части земельного участка: Учетный номер части: 23:43:0308019:10/3				
	<div style="display: flex; align-items: center; justify-content: center;"> <div style="margin-right: 20px;"> <input type="checkbox"/> <input type="checkbox"/> </div>  </div>				
5	Масштаб: —				

(наименование должности)

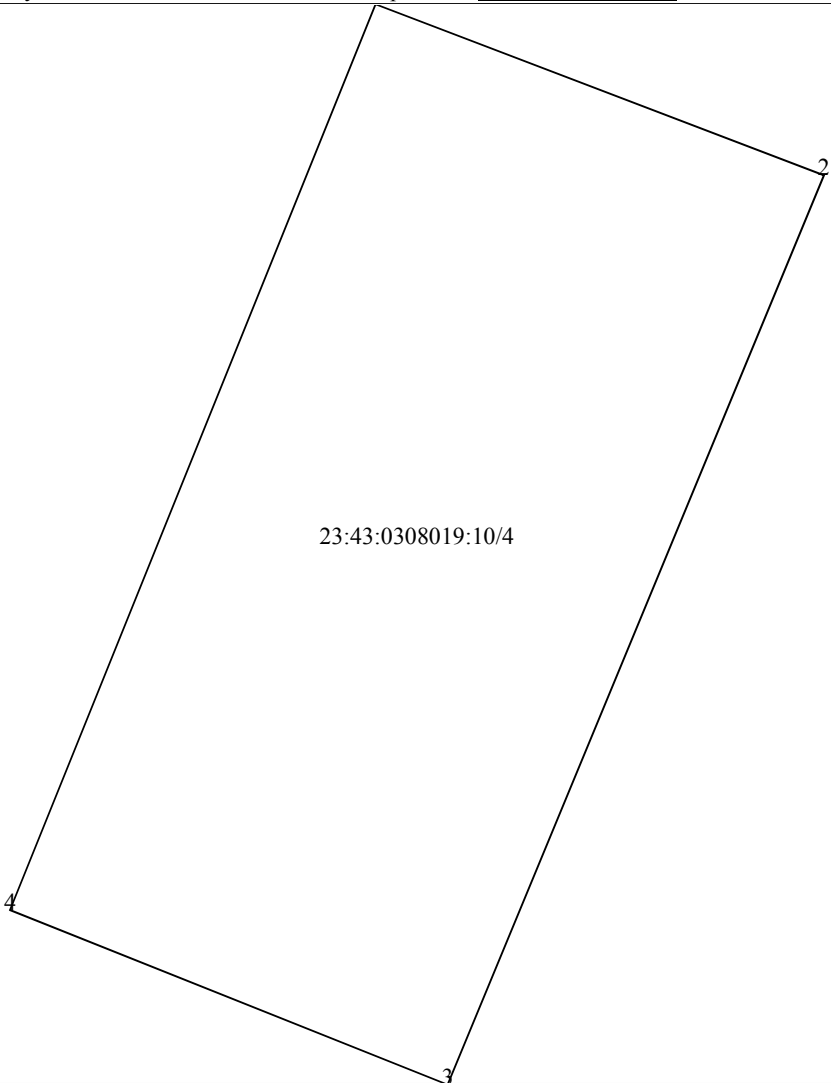
М.П.

(подпись)

(инициалы, фамилия)

КАДАСТРОВАЯ ВЫПИСКА О ЗЕМЕЛЬНОМ УЧАСТКЕ

"23" февраля 2016г. № 99/2016/2279855

1	Кадастровый номер: 23:43:0308019:10	2	Лист № 8	3	Всего листов: 18
4	План (чертеж, схема) части земельного участка: Учетный номер части: 23:43:0308019:10/4				
	<div style="display: flex; align-items: flex-start;"> <div style="margin-right: 20px;"> <input type="checkbox"/> <input type="checkbox"/> </div> <div style="flex-grow: 1; text-align: center;">  <p>23:43:0308019:10/4</p> </div> </div>				
5	Масштаб: —				

(наименование должности)

М.П.

(подпись)

(инициалы, фамилия)

КАДАСТРОВАЯ ВЫПИСКА О ЗЕМЕЛЬНОМ УЧАСТКЕ

"23" февраля 2016г. № 99/2016/2279855

1	Кадастровый номер: 23:43:0308019:10	2	Лист № 9	3	Всего листов: 18
4	План (чертеж, схема) части земельного участка: Учетный номер части: 23:43:0308019:10/5				
5	Масштаб: —				

(наименование должности)


М.П.

(подпись)

(инициалы, фамилия)

КАДАСТРОВАЯ ВЫПИСКА О ЗЕМЕЛЬНОМ УЧАСТКЕ

"23" февраля 2016г. № 99/2016/2279855

1	Кадастровый номер: 23:43:0308019:10	2	Лист № 11	3	Всего листов: 18
4	План (чертеж, схема) части земельного участка: Учетный номер части: 23:43:0308019:10/7				
					
5	Масштаб: —				

(наименование должности)

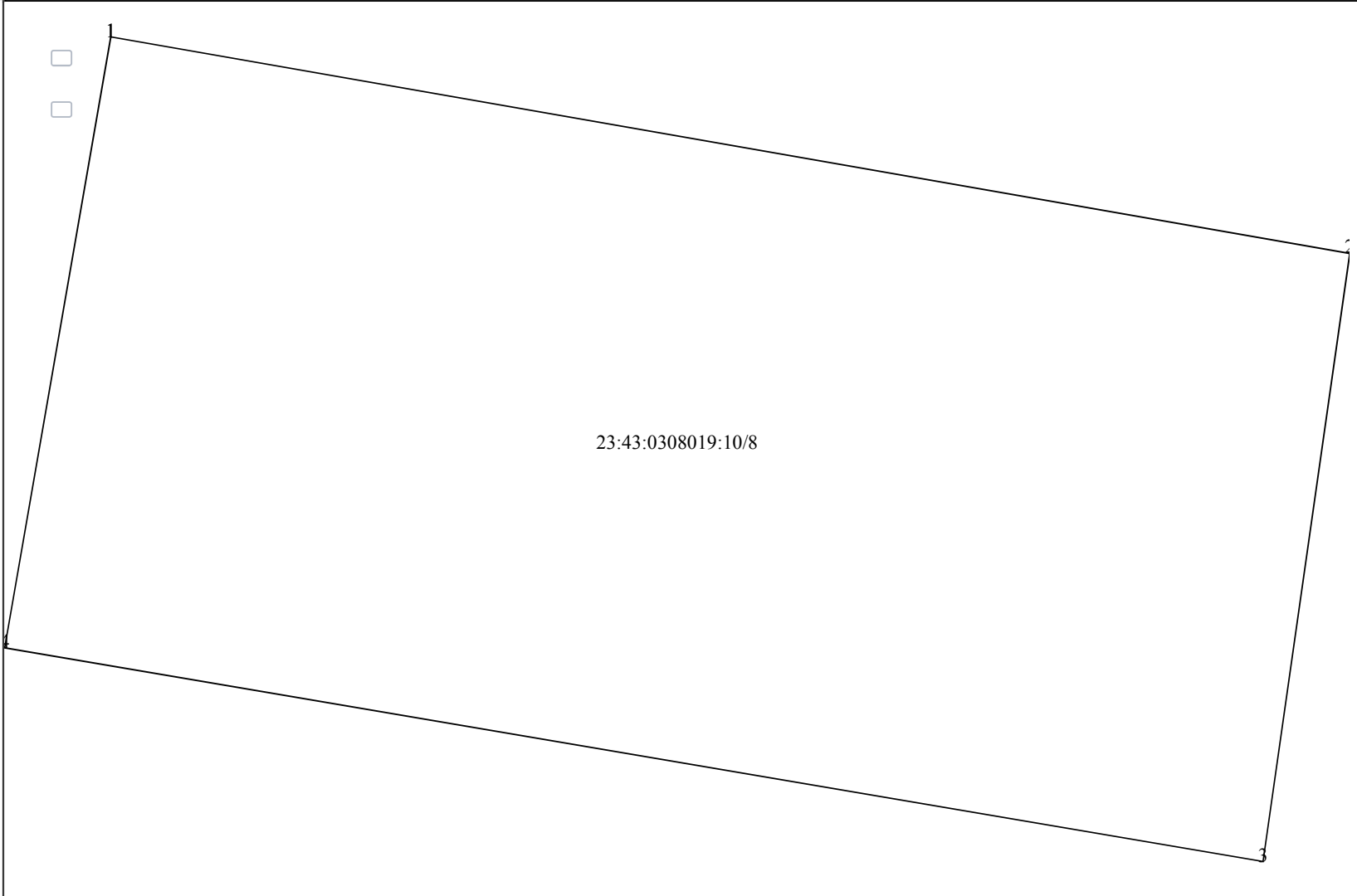
М.П.

(подпись)

(инициалы, фамилия)

КАДАСТРОВАЯ ВЫПИСКА О ЗЕМЕЛЬНОМ УЧАСТКЕ

"23" февраля 2016г. № 99/2016/2279855

1	Кадастровый номер: 23:43:0308019:10	2	Лист № 12	3	Всего листов: 18
4	План (чертеж, схема) части земельного участка: Учетный номер части: 23:43:0308019:10/8				
					
5	Масштаб: —				

(наименование должности)

М.П.

(подпись)

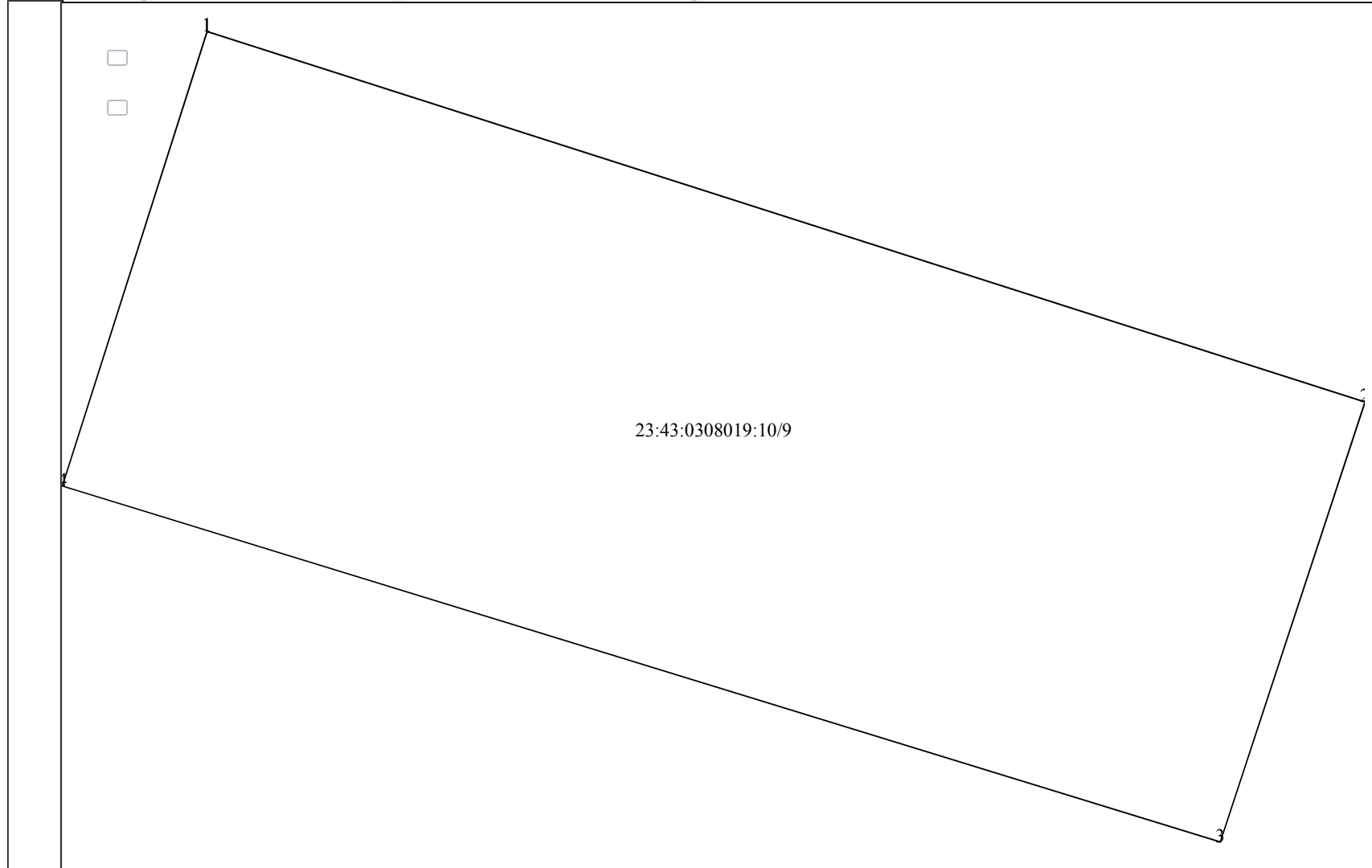
(инициалы, фамилия)

КАДАСТРОВАЯ ВЫПИСКА О ЗЕМЕЛЬНОМ УЧАСТКЕ

"23" февраля 2016г. № 99/2016/2279855

1	Кадастровый номер: 23:43:0308019:10	2	Лист № 13	3	Всего листов: 18
---	--	---	------------------	---	-------------------------

4	План (чертеж, схема) части земельного участка:		Учетный номер части: 23:43:0308019:10/9		
---	--	--	--	--	--



5	Масштаб: —
---	------------

_____ М.П. _____

(наименование должности) (подпись) (инициалы, фамилия)

КАДАСТРОВАЯ ВЫПИСКА О ЗЕМЕЛЬНОМ УЧАСТКЕ

"23" февраля 2016г. № 99/2016/2279855

1	Кадастровый номер: 23:43:0308019:10				2	Лист № 14	3	Всего листов: 18
Описание местоположения границ земельного участка:								
	Номер п/п	Номер точки	Номер точки	Дирекционный угол	Горизонтальное проложение (м)	Описание закрепления на местности	Кадастровые номера смежных участков	Особые отметки
	1	2	3	4	5	6	7	8
4	1	99	100	—	—	—	—	—
	2	99	152	—	—	—	—	—
	3	100	195	—	—	—	—	—
	4	148	149	—	—	—	—	—
	5	148	189	—	—	—	—	—
	6	149	188	—	—	—	—	—
	7	152	195	—	—	—	—	—
	8	161	162	—	—	—	—	—
	9	161	171	—	—	—	—	—
	10	162	170	—	—	—	—	—
	11	164	165	—	—	—	—	—
	12	164	183	—	—	—	—	—
	13	165	166	—	—	—	—	—
	14	166	181	—	—	—	—	—
	15	167	168	—	—	—	—	—
	16	167	194	—	—	—	—	—
	17	168	169	—	—	—	—	—
	18	169	194	—	—	—	—	—
	19	170	171	—	—	—	—	—
	20	172	175	—	—	—	—	—
	21	172	173	—	—	—	—	—
	22	173	174	—	—	—	—	—
	23	174	175	—	—	—	—	—
	24	176	179	—	—	—	—	—
	25	176	177	—	—	—	—	—
	26	177	178	—	—	—	—	—
	27	178	179	—	—	—	—	—
	28	181	182	—	—	—	—	—
	29	182	183	—	—	—	—	—
	30	184	187	—	—	—	—	—

 (наименование должности)

 М.П.

 (подпись)

 (инициалы, фамилия)

КАДАСТРОВАЯ ВЫПИСКА О ЗЕМЕЛЬНОМ УЧАСТКЕ

"23" февраля 2016г. № 99/2016/2279855

1	Кадастровый номер: 23:43:0308019:10					2	Лист № 15	3	Всего листов: 18
4	Описание местоположения границ земельного участка:								
	Номер п/п	Номер точки	Номер точки	Дирекционный угол	Горизонтальное проложение (м)	Описание закрепления на местности	Кадастровые номера смежных участков	Особые отметки	
	1	2	3	4	5	6	7	8	
	31	184	185	—	—	—	—	—	
	32	185	186	—	—	—	—	—	
	33	186	187	—	—	—	—	—	
	34	188	189	—	—	—	—	—	
	35	190	193	—	—	—	—	—	
	36	190	191	—	—	—	—	—	
	37	191	192	—	—	—	—	—	
	38	192	193	—	—	—	—	—	
	39	196	199	—	—	—	—	—	
	40	196	197	—	—	—	—	—	
41	197	198	—	—	—	—	—		
42	198	199	—	—	—	—	—		

(наименование должности)

М.П.

(подпись)

(инициалы, фамилия)

КАДАСТРОВАЯ ВЫПИСКА О ЗЕМЕЛЬНОМ УЧАСТКЕ

"23" февраля 2016г. № 99/2016/2279855

1	Кадастровый номер:	23:43:0308019:10		2	Лист № 16	3	Всего листов: 18
Описание поворотных точек границ земельного участка							
Номер точки	Координаты		Описание закрепления на местности	Особые отметки (точность определения)			
	X	Y					
1	2	3	4	5			
1	475320.37	1381161.69	—	0.01			
1	475338.82	1381030.72	—	0.01			
1	475350.8	1381010.99	—	0.01			
1	475358.27	1380990.24	—	0.01			
1	475345.44	1381048.21	—	0.01			
1	475367.78	1381001.12	—	0.01			
2	475376.6	1380894.51	—	0.01			
2	475319.99	1381163.6	—	0.01			
2	475333.68	1381044.17	—	0.01			
2	475348.86	1381025.28	—	0.01			
2	475355.74	1381005.09	—	0.01			
2	475341.56	1381060.36	—	0.01			
2	475366.61	1381007.79	—	0.01			
3	475322.58	1381164.71	—	0.01			
3	475316.87	1381163.02	—	0.01			
3	475275.52	1381078.36	—	0.01			
3	475306.47	1381032.9	—	0.01			
3	475321.14	1381020.87	—	0.01			
3	475367.41	1380948.03	—	0.01			
3	475330.97	1381000.86	—	0.01			
3	475363.34	1381007.32	—	0.01			
3	475336.94	1381058.84	—	0.01			
3	475351.8	1381092.6	—	0.01			
4	475317.24	1381161.12	—	0.01			
4	475279.63	1381067.16	—	0.01			
4	475311.72	1381019.79	—	0.01			
4	475323.22	1381006.23	—	0.01			
4	475361.32	1380978.04	—	0.01			
4	475333.46	1380985.8	—	0.01			
4	475364.49	1381000.55	—	0.01			

 (наименование должности)

 М.П.

 (подпись)

 (инициалы, фамилия)

КАДАСТРОВАЯ ВЫПИСКА О ЗЕМЕЛЬНОМ УЧАСТКЕ

"23" февраля 2016г. № 99/2016/2279855

1	Кадастровый номер: 23:43:0308019:10		2	Лист № 17	3	Всего листов: 18
Описание поворотных точек границ земельного участка						
Номер точки	Координаты		Описание закрепления на местности	Особые отметки (точность определения)		
	X	Y				
1	2	3	4	5		
4	475340.67	1381046.69	—	0.01		
4	475351.73	1381092.99	—	0.01		
5	475348.33	1380975.24	—	0.01		
5	475343.26	1381141.46	—	0.1		
6	475340.37	1381143.5	—	0.1		
7	475335.33	1381167.31	—	0.01		
8	475332.93	1381178.69	—	0.1		
9	475320.52	1381176.35	—	0.1		
10	475313.67	1381172.06	—	0.01		
11	475343.2	1381079.5	—	0.01		
12	475344.32	1381074.38	—	0.01		
13	475321.93	1381066.84	—	0.01		
14	475324.07	1381061	—	0.01		
15	475304.54	1381053.49	—	0.01		
16	475300.59	1381065.15	—	0.01		
17	475336.86	1381076.95	—	0.01		
18	475333.6	1381086.92	—	0.01		
19	475329.84	1381098.45	—	0.01		
20	475329.45	1381099.64	—	0.1		
21	475272.95	1381077.89	—	0.1		
22	475315.92	1381001.14	—	0.1		
23	475348.98	1380950.91	—	0.01		
24	475353.05	1380951.6	—	0.01		
25	475354.42	1380945.47	—	0.01		
26	475355.7	1380945.66	—	0.01		
27	475367.58	1380892.47	—	0.01		
28	475374.94	1380861.75	—	0.01		
29	475383.44	1380863.14	—	0.01		
30	475387.27	1380863.76	—	0.1		
31	475391.29	1380866.56	—	0.1		

 (наименование должности)

М.П.

 (подпись)

 (инициалы, фамилия)

КАДАСТРОВАЯ ВЫПИСКА О ЗЕМЕЛЬНОМ УЧАСТКЕ

"23" февраля 2016г. № 99/2016/2279855

1	Кадастровый номер:	23:43:0308019:10		2	Лист № 18	3	Всего листов: 18
4	Описание поворотных точек границ земельного участка						
	Номер точки	Координаты		Описание закрепления на местности	Особые отметки (точность определения)		
		X	Y				
	1	2	3	4	5		
32	475376.98	1380948.44	—	0.01			

(наименование должности)

М.П.

(подпись)

(инициалы, фамилия)