

КАДАСТРОВАЯ ВЫПИСКА О ЗЕМЕЛЬНОМ УЧАСТКЕ

"03" марта 2016г. № 99/2016/2463465

1	Кадастровый номер:	23:43:0426011:3732			2	Лист №	1	3	Всего листов:	4
4	Номер кадастрового квартала:	23:43:0426011								
5	Предыдущие номера:	23:43:0426011:3525			6	Дата внесения номера в государственный кадастр недвижимости: 06.02.2014				
7	—									
8	Кадастровые номера объектов капитального строительства: —									
9	Адрес (описание местоположения): установлено относительно ориентира, расположенного в границах участка. Почтовый адрес ориентира: Краснодарский край, г. Краснодар, в районе улицы Автолюбителей									
10	Категория земель: Земли населённых пунктов									
11	Разрешенное использование: Благоустройство территории									
12	Площадь: 1500 +/- 14 кв. м									
13	Кадастровая стоимость: 1080 руб.									
14	Система координат: МСК 23, зона 1									
15	Сведения о правах:									
	Правообладатель	Вид права, номер и дата регистрации	Особые отметки	Документ	Адрес для связи с правообладателем					
	Коротенко Андрей Николаевич	собственность, № 23-23-01/022/2014-647 от 30.04.2014	—	—	край Краснодарский, г. Краснодар, Карасунский округ, ул. Краснодарский, г. Краснодар, Карасунский округ, ул.					
16	Особые отметки: Для данного земельного участка обеспечен доступ посредством земельного участка (земельных участков) с кадастровым номером (кадастровыми номерами) Земли общего пользования.									
17	Характер сведений государственного кадастра недвижимости (статус записи о земельном участке): Сведения об объекте недвижимости имеют статус учтенные									
18	Дополнительные сведения:									
	18.1	—								
	18.2	Кадастровые номера участков, образованных из земельного участка: —								
19	Сведения о кадастровых инженерах: Бородинова Лариса Анатольевна №23-12-953									

(наименование должности)

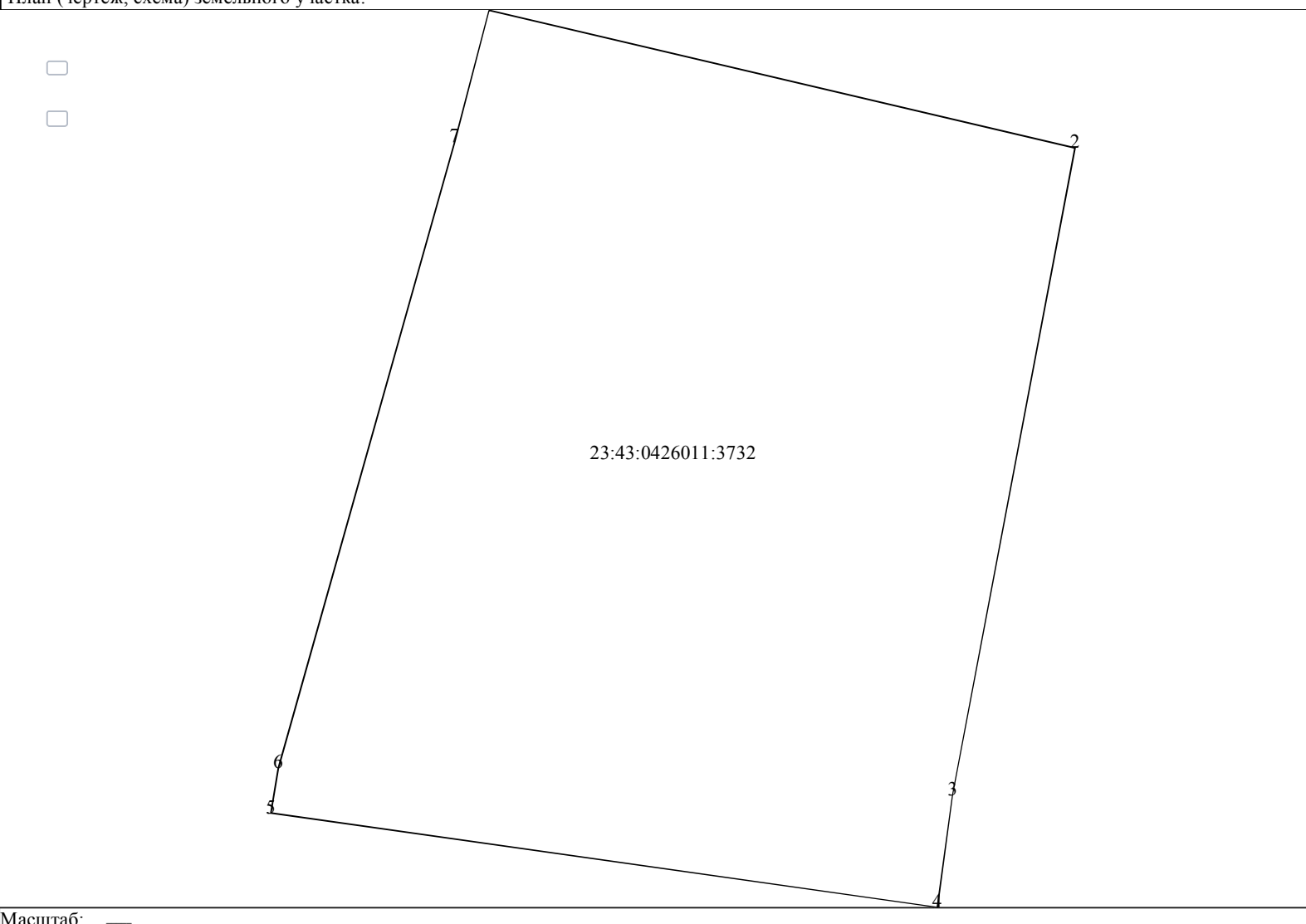
М.П.

(подпись)

(инициалы, фамилия)

КАДАСТРОВАЯ ВЫПИСКА О ЗЕМЕЛЬНОМ УЧАСТКЕ

"03" марта 2016г. № 99/2016/2463465

1	Кадастровый номер: 23:43:0426011:3732	2	Лист № <u>2</u>	3	Всего листов: <u>4</u>
4	План (чертеж, схема) земельного участка:				
					
5	Масштаб: —				

(наименование должности)

М.П.

(подпись)_____
(инициалы, фамилия)

КАДАСТРОВАЯ ВЫПИСКА О ЗЕМЕЛЬНОМ УЧАСТКЕ

"03" марта 2016г. № 99/2016/2463465

1	Кадастровый номер: 23:43:0426011:3732				2	Лист № 3	3	Всего листов: 4
4	Описание местоположения границ земельного участка:							
	Номер п/п	Номер точки	Номер точки	Дирекционный угол	Горизонтальное проложение (м)	Описание закрепления на местности	Кадастровые номера смежных участков	Особые отметки
	1	2	3	4	5	6	7	8
	1	1	2	—	—	-	—	—
	2	2	3	—	—	-	—	—
	3	3	4	—	—	-	—	—
	4	4	5	—	—	-	—	—
	5	5	6	—	—	-	—	—
6	6	7	—	—	-	—	—	
7	7	1	—	—	-	—	—	

(наименование должности)

М.П.

(подпись)

(инициалы, фамилия)

КАДАСТРОВАЯ ВЫПИСКА О ЗЕМЕЛЬНОМ УЧАСТКЕ

"03" марта 2016г. № 99/2016/2463465

1	Кадастровый номер:	23:43:0426011:3732		2	Лист № 4	3	Всего листов: 4
4	Описание поворотных точек границ земельного участка						
	Номер точки	Координаты		Описание закрепления на местности	Особые отметки (точность определения)		
		X	Y				
	1	2	3	4	5		
	1	473384.56	1384455.16	Временный межевой знак	0.1		
	2	473377.1	1384486.97	Временный межевой знак	0.1		
	3	473341.93	1384480.27	Временный межевой знак	0.1		
	4	473335.84	1384479.51	Временный межевой знак	0.1		
	5	473340.99	1384443.28	Временный межевой знак	0.1		
6	473343.42	1384443.66	Временный межевой знак	0.1			
7	473377.39	1384453.29	Временный межевой знак	0.1			

 (наименование должности)

М.П.

 (подпись)

 (инициалы, фамилия)

КАДАСТРОВАЯ ВЫПИСКА О ЗЕМЕЛЬНОМ УЧАСТКЕ

"03" марта 2016г. № 99/2016/2463466

1	Кадастровый номер:	23:43:0426011:3735	2	Лист № 1	3	Всего листов: 4
4	Номер кадастрового квартала:	23:43:0426011				
5	Предыдущие номера: 23:43:0426011:3525	6	Дата внесения номера в государственный кадастр недвижимости: 06.02.2014			
7	—					
8	Кадастровые номера объектов капитального строительства: —					
9	Адрес (описание местоположения): установлено относительно ориентира, расположенного в границах участка. Почтовый адрес ориентира: Краснодарский край, г. Краснодар, в районе улицы Автолюбителей					
10	Категория земель: Земли населённых пунктов					
11	Разрешенное использование: благоустройство территории					
12	Площадь: 3431 +/- 21 кв. м					
13	Кадастровая стоимость: 2470.32 руб.					
14	Система координат: МСК 23, зона 1					
15	Сведения о правах:					
	Правообладатель	Вид права, номер и дата регистрации	Особые отметки	Документ	Адрес для связи с правообладателем	
	Коротенко Андрей Николаевич	собственность, № 23-23-01/022/2014-645 от 30.04.2014	—	—	Почтовый адрес и (или) адрес электронной почты, по которым осуществляется связь с правообладателем земельного участка, отсутствует	
16	Особые отметки: Для данного земельного участка обеспечен доступ посредством земельного участка (земельных участков) с кадастровым номером (кадастровыми номерами) Земли общего пользования.					
17	Характер сведений государственного кадастра недвижимости (статус записи о земельном участке): Сведения об объекте недвижимости имеют статус учтенные					
18	Дополнительные сведения:					
	18.1	—				
	18.2	Кадастровые номера участков, образованных из земельного участка: —				
19	Сведения о кадастровых инженерах: Бородинова Лариса Анатольевна №23-12-953					

(наименование должности)

М.П.

(подпись)

(инициалы, фамилия)

КАДАСТРОВАЯ ВЫПИСКА О ЗЕМЕЛЬНОМ УЧАСТКЕ

"03" марта 2016г. № 99/2016/2463466

1	Кадастровый номер: 23:43:0426011:3735	2	Лист № 2	3	Всего листов: 4
4	План (чертеж, схема) земельного участка:				
5	Масштаб: —				

The diagram shows a land plot with 14 numbered vertices. The vertices are numbered 1 through 14, starting from the bottom-left corner and proceeding clockwise. The cadastral number 23:43:0426011:3735 is printed in the center of the plot. On the left side of the plot, there are two empty square boxes, likely for additional information or notes.

(наименование должности)

М.П.

(подпись)

(инициалы, фамилия)

КАДАСТРОВАЯ ВЫПИСКА О ЗЕМЕЛЬНОМ УЧАСТКЕ

"03" марта 2016г. № 99/2016/2463466

1	Кадастровый номер: 23:43:0426011:3735				2	Лист № 3	3	Всего листов: 4
4	Описание местоположения границ земельного участка:							
	Номер п/п	Номер точки	Номер точки	Дирекционный угол	Горизонтальное проложение (м)	Описание закрепления на местности	Кадастровые номера смежных участков	Особые отметки
	1	2	3	4	5	6	7	8
	1	1	2	—	—	-	—	—
	2	2	3	—	—	-	—	—
	3	3	4	—	—	-	—	—
	4	4	5	—	—	-	—	—
	5	5	6	—	—	-	—	—
	6	6	7	—	—	-	—	—
	7	7	8	—	—	-	—	—
	8	8	9	—	—	-	—	—
	9	9	10	—	—	-	—	—
	10	10	11	—	—	-	—	—
	11	11	12	—	—	-	—	—
	12	12	13	—	—	-	—	—
13	13	14	—	—	-	—	—	
14	14	1	—	—	-	—	—	

 (наименование должности)

М.П.

 (подпись)

 (инициалы, фамилия)

КАДАСТРОВАЯ ВЫПИСКА О ЗЕМЕЛЬНОМ УЧАСТКЕ

"03" марта 2016г. № 99/2016/2463466

1	Кадастровый номер:	23:43:0426011:3735		2	Лист № 4	3	Всего листов: 4
4	Описание поворотных точек границ земельного участка						
	Номер точки	Координаты		Описание закрепления на местности	Особые отметки (точность определения)		
		X	Y				
	1	2	3	4	5		
	1	473237.69	1384436.84	Временный межевой знак	0.1		
	2	473244.35	1384437.15	Временный межевой знак	0.1		
	3	473250.69	1384437.69	Временный межевой знак	0.1		
	4	473264.63	1384440.03	Временный межевой знак	0.1		
	5	473275.82	1384440.95	Временный межевой знак	0.1		
	6	473285.67	1384440.31	Временный межевой знак	0.1		
	7	473295.28	1384438.63	Временный межевой знак	0.1		
	8	473304.47	1384438.59	Временный межевой знак	0.1		
	9	473328.93	1384441.48	Временный межевой знак	0.1		
	10	473330.78	1384441.68	Временный межевой знак	0.1		
	11	473340.99	1384443.28	Временный межевой знак	0.1		
12	473335.84	1384479.51	Временный межевой знак	0.1			
13	473268.55	1384471.1	Временный межевой знак	0.1			
14	473236.84	1384467.33	Временный межевой знак	0.1			

(наименование должности)

М.П.

(подпись)_____
(инициалы, фамилия)

КАДАСТРОВАЯ ВЫПИСКА О ЗЕМЕЛЬНОМ УЧАСТКЕ

"03" марта 2016г. № 99/2016/2463459

1	Кадастровый номер:	23:43:0426011:4122	2	Лист № 1	3	Всего листов: 3
4	Номер кадастрового квартала:	23:43:0426011				
5	Предыдущие номера: 23:43:0426011:3733	6	Дата внесения номера в государственный кадастр недвижимости: 23.07.2014			
7	—					
8	Кадастровые номера объектов капитального строительства: —					
9	Адрес (описание местоположения): установлено относительно ориентира, расположенного в границах участка. Почтовый адрес ориентира: Краснодарский край, г. Краснодар, в районе улицы Автолюбителей					
10	Категория земель: Земли населённых пунктов					
11	Разрешенное использование: благоустройство территории					
12	Площадь: 1144 +/- 10 кв. м					
13	Кадастровая стоимость: 823.68 руб.					
14	Система координат: МСК 23, зона 1					
15	Сведения о правах:					
	Правообладатель	Вид права, номер и дата регистрации	Особые отметки	Документ	Адрес для связи с правообладателем	
	Коротенко Андрей Николаевич	собственность, № 23-23-01/387/2014-570 от 18.08.2014	—	—	Почтовый адрес и (или) адрес электронной почты, по которым осуществляется связь с правообладателем земельного участка, отсутствует	
16	Особые отметки: —					
17	Характер сведений государственного кадастра недвижимости (статус записи о земельном участке): Сведения об объекте недвижимости имеют статус учтенные					
18	Дополнительные сведения:					
	18.1	—				
	18.2	Кадастровые номера участков, образованных из земельного участка: —				
19	Сведения о кадастровых инженерах: Жукова Анна Борисовна №61-13-803, ООО "Землеустроительный оценочный центр"					

(наименование должности)

М.П.

(подпись)

(инициалы, фамилия)

КАДАСТРОВАЯ ВЫПИСКА О ЗЕМЕЛЬНОМ УЧАСТКЕ

"03" марта 2016г. № 99/2016/2463459

1	Кадастровый номер: 23:43:0426011:4122	2	Лист № <u>2</u>	3	Всего листов: <u>3</u>
4	План (чертеж, схема) земельного участка:				
<div style="display: flex; justify-content: space-between; align-items: flex-start; padding: 10px;"> <div style="width: 15%;"> <input type="checkbox"/> <input type="checkbox"/> </div> <div style="width: 85%; text-align: center;"> <p style="font-size: 24px; margin: 0;">23:43:0426011:4122</p> </div> </div>					
5	Масштаб: —				

(наименование должности)

М.П.

(подпись)

(инициалы, фамилия)

КАДАСТРОВАЯ ВЫПИСКА О ЗЕМЕЛЬНОМ УЧАСТКЕ

"03" марта 2016г. № 99/2016/2463459

1	Кадастровый номер:	23:43:0426011:4122		2	Лист № <u>3</u>	3	Всего листов: <u>3</u>
4	Описание поворотных точек границ земельного участка						
	Номер точки	Координаты		Описание закрепления на местности	Особые отметки (точность определения)		
		X	Y				
	1	2	3	4	5		
	1	473470.84	1384459.64	Временный межевой знак	0.1		
	2	473450.28	1384462.42	Временный межевой знак	0.1		
	3	473446.98	1384505.8	-	0.02		
	4	473449.5	1384507.32	Временный межевой знак	0.1		
5	473457.01	1384514.13	Временный межевой знак	0.1			
6	473470.46	1384515.25	Временный межевой знак	0.1			

 (наименование должности)

М.П.

 (подпись)

 (инициалы, фамилия)

КАДАСТРОВАЯ ВЫПИСКА О ЗЕМЕЛЬНОМ УЧАСТКЕ

"03" марта 2016г. № 99/2016/2463462

1	Кадастровый номер:	23:43:0426011:4123			2	Лист № 1	3	Всего листов: 3
4	Номер кадастрового квартала:	23:43:0426011						
5	Предыдущие номера: 23:43:0426011:3733	6	Дата внесения номера в государственный кадастр недвижимости: 23.07.2014					
7	—							
8	Кадастровые номера объектов капитального строительства: —							
9	Адрес (описание местоположения): установлено относительно ориентира, расположенного в границах участка. Почтовый адрес ориентира: Краснодарский край, г Краснодар, в районе улицы Автолюбителей							
10	Категория земель: Земли населённых пунктов							
11	Разрешенное использование: благоустройство территории							
12	Площадь: 1144 +/- 9кв. м							
13	Кадастровая стоимость: 823.68 руб.							
14	Система координат: МСК 23, зона 1							
15	Сведения о правах:							
	Правообладатель	Вид права, номер и дата регистрации	Особые отметки	Документ	Адрес для связи с правообладателем			
	Коротенко Андрей Николаевич	собственность, № 23-23-01/387/2014-571 от 18.08.2014	—	—	Почтовый адрес и (или) адрес электронной почты, по которым осуществляется связь с правообладателем земельного участка, отсутствует			
16	Особые отметки: —							
17	Характер сведений государственного кадастра недвижимости (статус записи о земельном участке): Сведения об объекте недвижимости имеют статус учтенные							
18	Дополнительные сведения:							
	18.1	—						
	18.2	Кадастровые номера участков, образованных из земельного участка: —						
19	Сведения о кадастровых инженерах: Жукова Анна Борисовна №61-13-803, ООО "Землеустроительный оценочный центр"							

(наименование должности)

М.П.

(подпись)

(инициалы, фамилия)

КАДАСТРОВАЯ ВЫПИСКА О ЗЕМЕЛЬНОМ УЧАСТКЕ

"03" марта 2016г. № 99/2016/2463462

1	Кадастровый номер: 23:43:0426011:4123	2	Лист № <u>2</u>	3	Всего листов: <u>3</u>
4	План (чертеж, схема) земельного участка:				
	<div style="display: flex; align-items: flex-start;"> <div style="margin-right: 20px;"> <input type="checkbox"/> <input type="checkbox"/> </div> <div style="flex-grow: 1;"> </div> </div>				
5	Масштаб: —				

(наименование должности)

М.П.

(подпись)

(инициалы, фамилия)

КАДАСТРОВАЯ ВЫПИСКА О ЗЕМЕЛЬНОМ УЧАСТКЕ

"03" марта 2016г. № 99/2016/2463462

1	Кадастровый номер:	23:43:0426011:4123		2	Лист № <u>3</u>	3	Всего листов: <u>3</u>
4	Описание поворотных точек границ земельного участка						
	Номер точки	Координаты		Описание закрепления на местности	Особые отметки (точность определения)		
		X	Y				
	1	2	3	4	5		
	1	473418.78	1384462.96	-	0.02		
	2	473408.3	1384461.35	Временный межевой знак	0.1		
	3	473384.56	1384455.16	Временный межевой знак	0.1		
4	473377.1	1384486.97	Временный межевой знак	0.1			
5	473413.67	1384493.94	-	0.02			

 (наименование должности)

М.П.

 (подпись)

 (инициалы, фамилия)

КАДАСТРОВАЯ ВЫПИСКА О ЗЕМЕЛЬНОМ УЧАСТКЕ

"03" марта 2016г. № 99/2016/2463468

1	Кадастровый номер:	23:43:0426011:4124			2	Лист № 1	3	Всего листов: 3
4	Номер кадастрового квартала:	23:43:0426011						
5	Предыдущие номера: 23:43:0426011:3733	6	Дата внесения номера в государственный кадастр недвижимости: 23.07.2014					
7	—							
8	Кадастровые номера объектов капитального строительства: —							
9	Адрес (описание местоположения): установлено относительно ориентира, расположенного в границах участка. Почтовый адрес ориентира: Краснодарский край, г. Краснодар, в районе улицы Автолюбителей							
10	Категория земель: Земли населённых пунктов							
11	Разрешенное использование: Благоустройство территории							
12	Площадь: 1143 +/- 8кв. м							
13	Кадастровая стоимость: 822.96 руб.							
14	Система координат: МСК 23, зона 1							
15	Сведения о правах:							
	Правообладатель	Вид права, номер и дата регистрации	Особые отметки	Документ	Адрес для связи с правообладателем			
	Коротенко Андрей Николаевич	собственность, № 23-23-01/387/2014-569 от 18.08.2014	—	—	Краснодарский край, г. Краснодар, ул. Симферопольская, 14, кв. 91			
16	Особые отметки: —							
17	Характер сведений государственного кадастра недвижимости (статус записи о земельном участке): Сведения об объекте недвижимости имеют статус учтенные							
18	Дополнительные сведения:							
	18.1	—						
	18.2	Кадастровые номера участков, образованных из земельного участка: —						
19	Сведения о кадастровых инженерах: Жукова Анна Борисовна №61-13-803, ООО "Землеустроительный оценочный центр"							

(наименование должности)

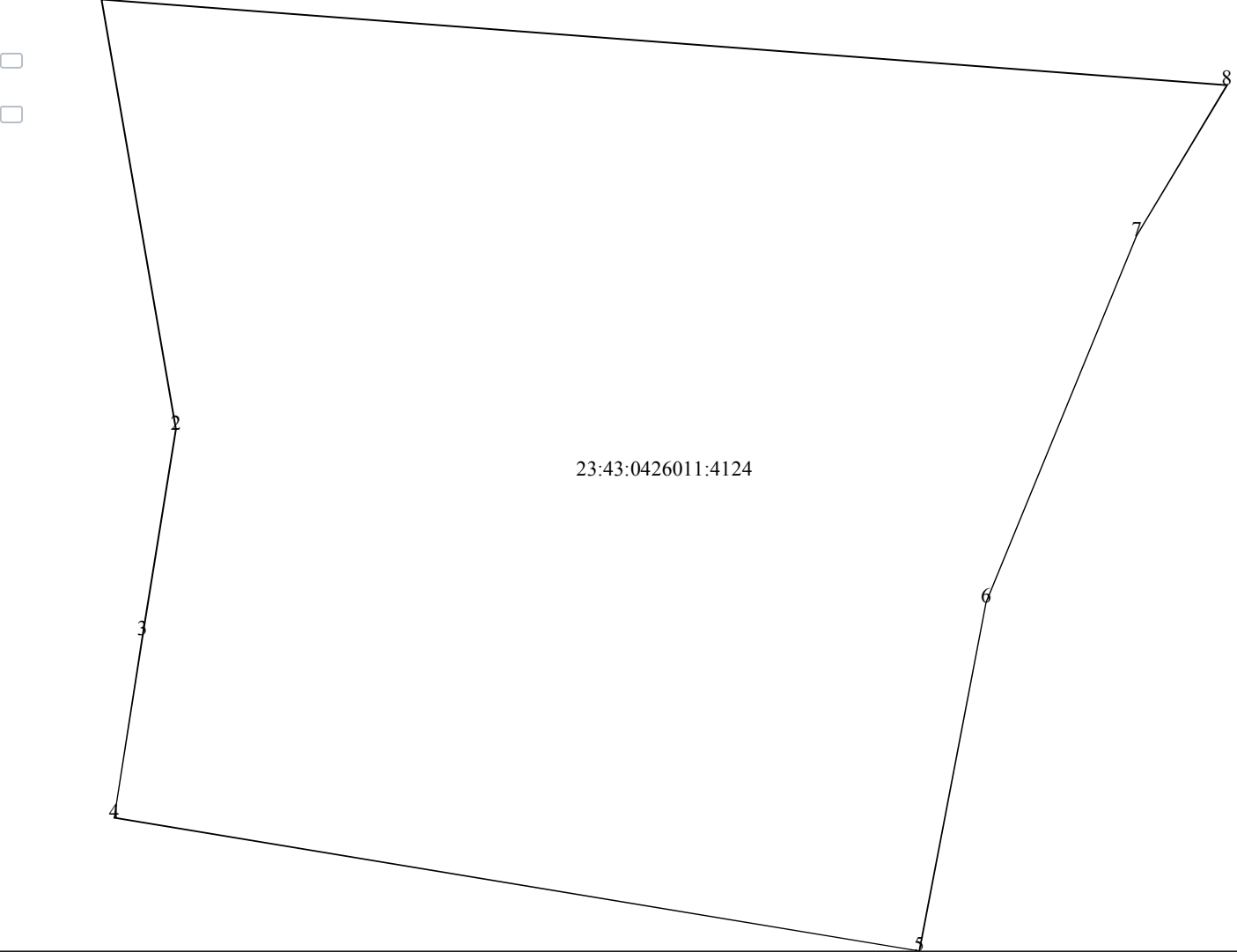
М.П.

(подпись)

(инициалы, фамилия)

КАДАСТРОВАЯ ВЫПИСКА О ЗЕМЕЛЬНОМ УЧАСТКЕ

"03" марта 2016г. № 99/2016/2463468

1	Кадастровый номер: 23:43:0426011:4124	2	Лист № <u>2</u>	3	Всего листов: <u>3</u>
4	План (чертеж, схема) земельного участка:				
					
5	Масштаб: —				

 (наименование должности)

 М.П.

 (подпись)

 (инициалы, фамилия)

КАДАСТРОВАЯ ВЫПИСКА О ЗЕМЕЛЬНОМ УЧАСТКЕ

"03" марта 2016г. № 99/2016/2463468

1	Кадастровый номер:	23:43:0426011:4124		2	Лист № <u>3</u>	3	Всего листов: <u>3</u>
4	Описание поворотных точек границ земельного участка						
	Номер точки	Координаты		Описание закрепления на местности	Особые отметки (точность определения)		
		X	Y				
	1	2	3	4	5		
	1	473450.28	1384462.42	Временный межевой знак	0.1		
	2	473433.72	1384465.3	Временный межевой знак	0.1		
	3	473425.79	1384464.03	Временный межевой знак	0.1		
	4	473418.78	1384462.96	-	0.02		
	5	473413.67	1384493.94	-	0.02		
6	473427.07	1384496.49	Временный межевой знак	0.1			
7	473441.19	1384502.32	Временный межевой знак	0.1			
8	473446.98	1384505.8	-	0.02			

 (наименование должности)

М.П.

 (подпись)

 (инициалы, фамилия)

КАДАСТРОВАЯ ВЫПИСКА О ЗЕМЕЛЬНОМ УЧАСТКЕ

"03" марта 2016г. № 99/2016/2463488

1	Кадастровый номер:	23:43:0426011:4688	2	Лист № 1	3	Всего листов: 4
4	Номер кадастрового квартала:	23:43:0426011				
5	Предыдущие номера: 23:43:0426011:3734	6	Дата внесения номера в государственный кадастр недвижимости: 08.05.2015			
7	—					
8	Кадастровые номера объектов капитального строительства: —					
9	Адрес (описание местоположения): установлено относительно ориентира, расположенного в границах участка. Почтовый адрес ориентира: Краснодарский край, г Краснодар, в районе улицы Автолюбителей					
10	Категория земель: Земли населённых пунктов					
11	Разрешенное использование: лодочные и спасательные станции, причалы, пристани, пляжи					
12	Площадь: 1476 +/- 14кв. м					
13	Кадастровая стоимость: 1864379.88 руб.					
14	Система координат: МСК 23, зона 1					
15	Сведения о правах:					
	Правообладатель	Вид права, номер и дата регистрации	Особые отметки	Документ	Адрес для связи с правообладателем	
	Зюзин Александр Иванович	общая долевая собственность, № 23-23/001-23/001/818/2015-5029/2 от 23.09.2015	Размер доли: 1/2	—	край Краснодарский, г. Краснодар, ул. им Селезнева, д. 88/1, кв. 314	
	Квашура Геннадий Тихонович	общая долевая собственность, № 23-23/001-23/001/818/2015-5029/3 от 23.09.2015	Размер доли: 1/2	—	край Краснодарский, г. Краснодар, Карасунский округ, ул. Старокорсунская, д. 68	
16	Особые отметки: —					
17	Характер сведений государственного кадастра недвижимости (статус записи о земельном участке): Объект недвижимости снят с кадастрового учета - 12.02.2016					
18	Дополнительные сведения:					
	18.1	—				
	18.2	Кадастровые номера участков, образованных из земельного участка: 23:43:0426011:5751, 23:43:0426011:5752				
19	Сведения о кадастровых инженерах: Лясов Юрий Николаевич №23-11-884					

(наименование должности)

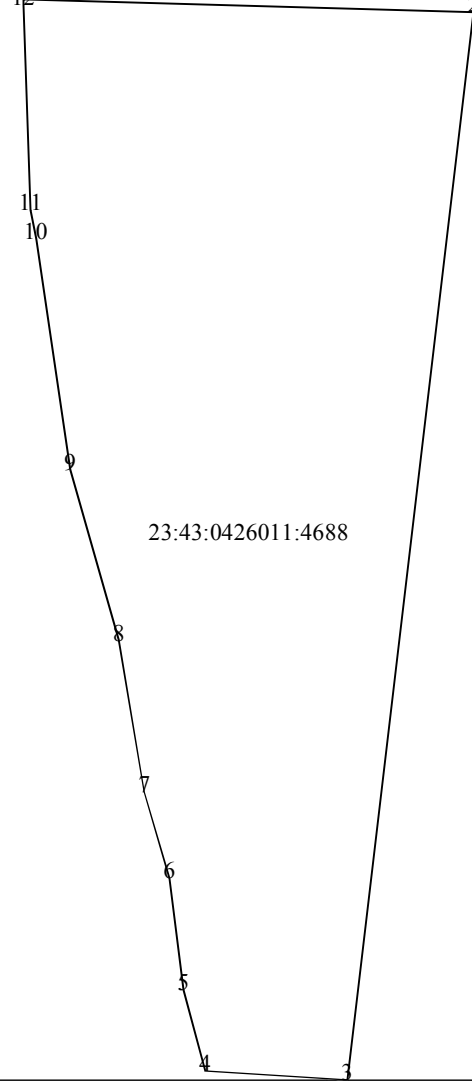
М.П.

(подпись)

(инициалы, фамилия)

КАДАСТРОВАЯ ВЫПИСКА О ЗЕМЕЛЬНОМ УЧАСТКЕ

"03" марта 2016г. № 99/2016/2463488

1	Кадастровый номер: 23:43:0426011:4688	2	Лист № <u>2</u>	3	Всего листов: <u>4</u>
4	План (чертеж, схема) земельного участка:				
	<div style="display: flex; align-items: center;"> <div style="margin-right: 20px;"> <input type="checkbox"/> <input type="checkbox"/> </div>  </div> <p style="text-align: center; margin-top: 100px;">23:43:0426011:4688</p>				
5	Масштаб: —				

(наименование должности)

М.П.

(подпись)

(инициалы, фамилия)

КАДАСТРОВАЯ ВЫПИСКА О ЗЕМЕЛЬНОМ УЧАСТКЕ

"03" марта 2016г. № 99/2016/2463488

1	Кадастровый номер: 23:43:0426011:4688				2	Лист № 3	3	Всего листов: 4
4	Описание местоположения границ земельного участка:							
	Номер п/п	Номер точки	Номер точки	Дирекционный угол	Горизонтальное проложение (м)	Описание закрепления на местности	Кадастровые номера смежных участков	Особые отметки
	1	2	3	4	5	6	7	8
	1	1	2	—	—	—	—	—
	2	2	3	—	—	—	—	—
	3	3	4	—	—	—	—	—
	4	4	5	—	—	—	—	—
	5	5	6	—	—	—	—	—
	6	6	7	—	—	—	—	—
	7	7	8	—	—	—	—	—
	8	8	9	—	—	—	—	—
	9	9	10	—	—	—	—	—
	10	10	11	—	—	—	—	—
11	11	12	—	—	—	—	—	
12	12	1	—	—	—	—	—	

 (наименование должности)

М.П.

 (подпись)

 (инициалы, фамилия)

КАДАСТРОВАЯ ВЫПИСКА О ЗЕМЕЛЬНОМ УЧАСТКЕ

"03" марта 2016г. № 99/2016/2463488

1	Кадастровый номер:	23:43:0426011:4688		2	Лист № 4	3	Всего листов: 4
4	Описание поворотных точек границ земельного участка						
	Номер точки	Координаты		Описание закрепления на местности	Особые отметки (точность определения)		
		X	Y				
	1	2	3	4	5		
	1	473229.7	1384436.47	Временный межевой знак	0.1		
	2	473228.9	1384466.38	Временный межевой знак	0.1		
	3	473157.99	1384457.97	Временный межевой знак	0.1		
	4	473158.6	1384448.58	Временный межевой знак	0.1		
	5	473164.02	1384447.1	Временный межевой знак	0.1		
	6	473171.32	1384446.2	Временный межевой знак	0.1		
	7	473177.13	1384444.52	Временный межевой знак	0.1		
	8	473187.11	1384442.82	Временный межевой знак	0.1		
	9	473198.53	1384439.59	Временный межевой знак	0.1		
10	473213.8	1384437.26	Временный межевой знак	0.1			
11	473215.71	1384436.98	Временный межевой знак	0.1			
12	473229.39	1384436.46	Временный межевой знак	0.1			

(наименование должности)

М.П.

(подпись)_____
(инициалы, фамилия)

КАДАСТРОВАЯ ВЫПИСКА О ЗЕМЕЛЬНОМ УЧАСТКЕ

"03" марта 2016г. № 99/2016/2463608

1	Кадастровый номер:	23:43:0426011:4689	2	Лист № 1	3	Всего листов: 4
4	Номер кадастрового квартала:	23:43:0426011				
5	Предыдущие номера: 23:43:0426011:3734	6	Дата внесения номера в государственный кадастр недвижимости: 08.05.2015			
7	—					
8	Кадастровые номера объектов капитального строительства: —					
9	Адрес (описание местоположения): установлено относительно ориентира, расположенного в границах участка. Почтовый адрес ориентира: Краснодарский край, г Краснодар, в районе улицы Автолюбителей					
10	Категория земель: Земли населённых пунктов					
11	Разрешенное использование: Благоустройство территории					
12	Площадь: 241 +/- 5 кв. м					
13	Кадастровая стоимость: 173.52 руб.					
14	Система координат: МСК 23, зона 1					
15	Сведения о правах:					
	Правообладатель	Вид права, номер и дата регистрации	Особые отметки	Документ	Адрес для связи с правообладателем	
	Рекун Олег Анатолевич	собственность, № 23-23/001-23/001/605/2015-7855/2 от 25.06.2015	—	—	Почтовый адрес и (или) адрес электронной почты, по которым осуществляется связь с правообладателем земельного участка, отсутствует	
16	Особые отметки: —					
17	Характер сведений государственного кадастра недвижимости (статус записи о земельном участке): Сведения об объекте недвижимости имеют статус учтенные					
18	Дополнительные сведения:					
	18.1	—				
	18.2	Кадастровые номера участков, образованных из земельного участка: —				
19	Сведения о кадастровых инженерах: Лясов Юрий Николаевич №23-11-884					

(наименование должности)

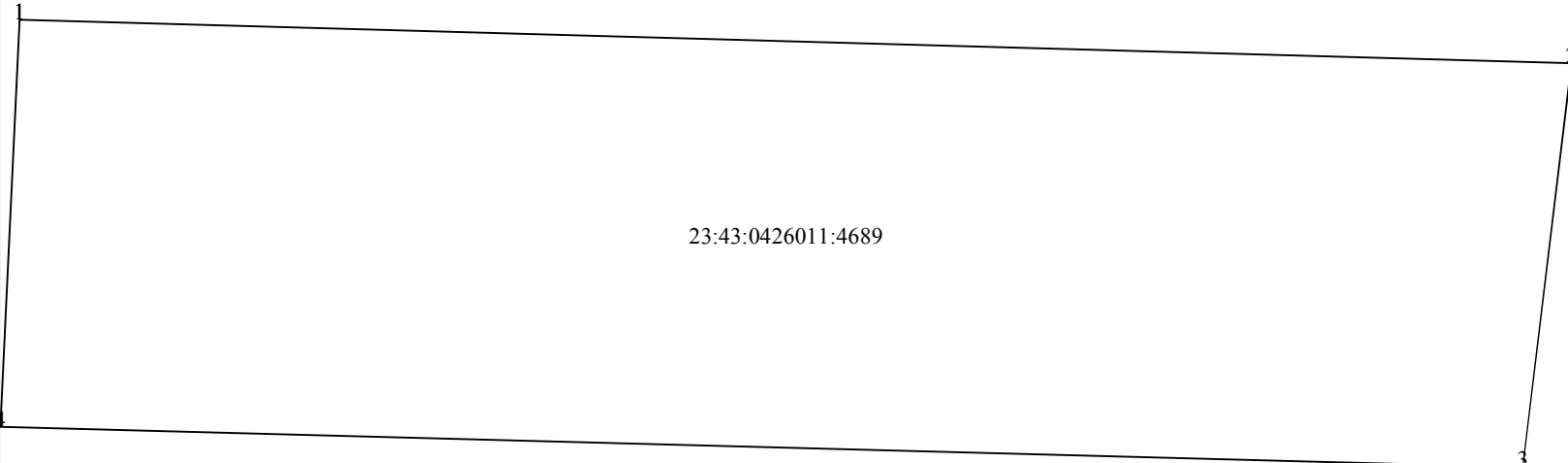
М.П.

(подпись)

(инициалы, фамилия)

КАДАСТРОВАЯ ВЫПИСКА О ЗЕМЕЛЬНОМ УЧАСТКЕ

"03" марта 2016г. № 99/2016/2463608

1	Кадастровый номер: 23:43:0426011:4689	2	Лист № <u>2</u>	3	Всего листов: <u>4</u>
4	План (чертеж, схема) земельного участка:				
<div style="display: flex; justify-content: space-between; align-items: flex-start; padding: 10px;"> <div style="width: 15%;"> <input type="checkbox"/> <input type="checkbox"/> </div> <div style="width: 85%; text-align: center;">  <p>23:43:0426011:4689</p> </div> </div>					
5	Масштаб: —				

(наименование должности)

М.П.

(подпись)

(инициалы, фамилия)

КАДАСТРОВАЯ ВЫПИСКА О ЗЕМЕЛЬНОМ УЧАСТКЕ

"03" марта 2016г. № 99/2016/2463608

1	Кадастровый номер: 23:43:0426011:4689				2	Лист № 3	3	Всего листов: 4
4	Описание местоположения границ земельного участка:							
	Номер п/п	Номер точки	Номер точки	Дирекционный угол	Горизонтальное проложение (м)	Описание закрепления на местности	Кадастровые номера смежных участков	Особые отметки
	1	2	3	4	5	6	7	8
	1	1	2	—	—	—	—	—
	2	2	3	—	—	—	—	—
	3	3	4	—	—	—	—	—
4	4	1	—	—	—	—	—	

(наименование должности)

М.П.

(подпись)

(инициалы, фамилия)

КАДАСТРОВАЯ ВЫПИСКА О ЗЕМЕЛЬНОМ УЧАСТКЕ

"03" марта 2016г. № 99/2016/2463608

1	Кадастровый номер:	23:43:0426011:4689	2	Лист № 4	3	Всего листов: 4
4	Описание поворотных точек границ земельного участка					
	Номер точки	Координаты		Описание закрепления на местности	Особые отметки (точность определения)	
		X	Y			
	1	2	3	4	5	
	1	473237.69	1384436.84	Временный межевой знак	0.1	
	2	473236.84	1384467.33	Временный межевой знак	0.1	
3	473228.9	1384466.38	Временный межевой знак	0.1		
4	473229.7	1384436.47	Временный межевой знак	0.1		

 (наименование должности)

М.П.

 (подпись)

 (инициалы, фамилия)