

КАДАСТРОВАЯ ВЫПИСКА О ЗЕМЕЛЬНОМ УЧАСТКЕ

"19" марта 2016г. № 99/2016/2696702

1	Кадастровый номер: 23:43:0208042:1093	2	Лист № 1	3	Всего листов: 5
4	Номер кадастрового квартала: 23:43:0208042				
5	Предыдущие номера: —	6	Дата внесения номера в государственный кадастр недвижимости: 30.08.2010		
7	—				
8	Кадастровые номера объектов капитального строительства: —				
9	Адрес (описание местоположения): установлено относительно ориентира, расположенного в границах участка. Почтовый адрес ориентира: Краснодарский край, г. Краснодар, Западный внутригородской округ, ул. Кубанская Набережная, 3/11				
10	Категория земель: Земли населённых пунктов				
11	Разрешенное использование: размещение гостиницы				
12	Площадь: 980 +/- 1 кв. м				
13	Кадастровая стоимость: 20162431.8 руб.				
14	Система координат: МСК 23, зона 1				
15	Сведения о правах: Сведения о регистрации прав отсутствуют				
16	Особые отметки: —				
17	Характер сведений государственного кадастра недвижимости (статус записи о земельном участке): Сведения об объекте недвижимости имеют статус учтенные				
18	Дополнительные сведения:				
	18.1	—			
	18.2	Кадастровые номера участков, образованных из земельного участка: —			
19	Сведения о кадастровых инженерах: —				

(наименование должности)

М.П.

(подпись)_____
(инициалы, фамилия)

КАДАСТРОВАЯ ВЫПИСКА О ЗЕМЕЛЬНОМ УЧАСТКЕ

"19" марта 2016г. № 99/2016/2696702

1	Кадастровый номер: 23:43:0208042:1093		2	Лист № 3	3	Всего листов: 5
4	Сведения о частях земельного участка и обременениях:					
	Номер п/п	Учетный номер части	Площадь (м ²)	Характеристика части		
	1	2	3	4		
	1	—	весь	Аренда (в том числе, субаренда), Общество с Ограниченной Ответственностью "Финансы.Экономика.Строительство"		

(наименование должности)

М.П.

(подпись)

(инициалы, фамилия)

КАДАСТРОВАЯ ВЫПИСКА О ЗЕМЕЛЬНОМ УЧАСТКЕ

"19" марта 2016г. № 99/2016/2696702

1	Кадастровый номер: 23:43:0208042:1093				2	Лист № 4	3	Всего листов: 5
4	Описание местоположения границ земельного участка:							
	Номер п/п	Номер точки	Номер точки	Дирекционный угол	Горизонтальное проложение (м)	Описание закрепления на местности	Кадастровые номера смежных участков	Особые отметки
	1	2	3	4	5	6	7	8
	1	1	1	—	—	-	—	—

 (наименование должности)

М.П.

 (подпись)

 (инициалы, фамилия)

КАДАСТРОВАЯ ВЫПИСКА О ЗЕМЕЛЬНОМ УЧАСТКЕ

"19" марта 2016г. № 99/2016/2696702

1	Кадастровый номер: 23:43:0208042:1093		2	Лист № 5	3	Всего листов: 5
4	Описание поворотных точек границ земельного участка					
	Номер точки	Координаты		Описание закрепления на местности	Особые отметки (точность определения)	
		X	Y			
	1	2	3	4	5	
	1	476578.37	1376884.73	626001000000	0.1	
	2	476588.5	1376886.74	626001000000	0.1	
	3	476593.02	1376887.62	626001000000	0.1	
	4	476592.28	1376891.52	626001000000	0.1	
	5	476606.66	1376894.39	626001000000	0.1	
6	476614.2	1376895.91	626001000000	0.1		
7	476608.89	1376920.21	626001000000	0.1		
8	476572.91	1376913.07	626001000000	0.1		

 (наименование должности)

 М.П.

 (подпись)

 (инициалы, фамилия)

Федеральный информационный ресурс

(полное наименование органа кадастрового учета)

КВ.1

КАДАСТРОВАЯ ВЫПИСКА О ЗЕМЕЛЬНОМ УЧАСТКЕ

"19" марта 2016г. № 99/2016/2696730

1	Кадастровый номер: 23:43:0208042:1104	2	Лист № 1	3	Всего листов: 5
4	Номер кадастрового квартала: 23:43:0208042				
5	Предыдущие номера: —	6	Дата внесения номера в государственный кадастр недвижимости: 24.11.2010		
7	—				
8	Кадастровые номера объектов капитального строительства: —				
9	Адрес (описание местоположения): установлено относительно ориентира, расположенного в границах участка. Почтовый адрес ориентира: Краснодарский край, г. Краснодар, Западный внутригородской округ, ул. Кубанская Набережная, 3/10				
10	Категория земель: Земли населённых пунктов				
11	Разрешенное использование: размещение гостиницы				
12	Площадь: 999 +/- 1 кв. м				
13	Кадастровая стоимость: 11560000 руб.				
14	Система координат: МСК 23, зона 1				
15	Сведения о правах: Сведения о регистрации прав отсутствуют				
16	Особые отметки: —				
17	Характер сведений государственного кадастра недвижимости (статус записи о земельном участке): Сведения об объекте недвижимости имеют статус учтенные				
18	Дополнительные сведения:				
	18.1	—			
18.2	Кадастровые номера участков, образованных из земельного участка: —				
19	Сведения о кадастровых инженерах: —				

(наименование должности)

М.П.

(подпись)

(инициалы, фамилия)

КАДАСТРОВАЯ ВЫПИСКА О ЗЕМЕЛЬНОМ УЧАСТКЕ

"19" марта 2016г. № 99/2016/2696730

1	Кадастровый номер: 23:43:0208042:1104				2	Лист № 4	3	Всего листов: 5
4	Описание местоположения границ земельного участка:							
	Номер п/п	Номер точки	Номер точки	Дирекционный угол	Горизонтальное проложение (м)	Описание закрепления на местности	Кадастровые номера смежных участков	Особые отметки
	1	2	3	4	5	6	7	8
	1	1	1	—	—	-	—	—

(наименование должности)

М.П.

(подпись)

(инициалы, фамилия)

КАДАСТРОВАЯ ВЫПИСКА О ЗЕМЕЛЬНОМ УЧАСТКЕ

"19" марта 2016г. № 99/2016/2696729

1	Кадастровый номер: 23:43:0208042:1103	2	Лист № 1	3	Всего листов: 5
4	Номер кадастрового квартала: 23:43:0208042				
5	Предыдущие номера: —	6	Дата внесения номера в государственный кадастр недвижимости: 22.11.2010		
7	—				
8	Кадастровые номера объектов капитального строительства: —				
9	Адрес (описание местоположения): установлено относительно ориентира, расположенного в границах участка. Почтовый адрес ориентира: Краснодарский край, г. Краснодар, Западный внутригородской округ, ул. Кубанская Набережная, 3/9				
10	Категория земель: Земли населённых пунктов				
11	Разрешенное использование: размещение кафе				
12	Площадь: 985 +/- 11 кв. м				
13	Кадастровая стоимость: 11400000 руб.				
14	Система координат: МСК 23, зона 1				
15	Сведения о правах: Сведения о регистрации прав отсутствуют				
16	Особые отметки: —				
17	Характер сведений государственного кадастра недвижимости (статус записи о земельном участке): Сведения об объекте недвижимости имеют статус учтенные				
18	Дополнительные сведения:				
	18.1	—			
	18.2	Кадастровые номера участков, образованных из земельного участка: —			
19	Сведения о кадастровых инженерах: —				


(наименование должности)

М.П.

(подпись)_____
(инициалы, фамилия)

КАДАСТРОВАЯ ВЫПИСКА О ЗЕМЕЛЬНОМ УЧАСТКЕ

"19" марта 2016г. № 99/2016/2696729

1	Кадастровый номер: 23:43:0208042:1103	2	Лист № 2	3	Всего листов: 5
4	План (чертеж, схема) земельного участка:				
					
5	Масштаб: —				

(наименование должности)

М.П.

(подпись)

(инициалы, фамилия)

КАДАСТРОВАЯ ВЫПИСКА О ЗЕМЕЛЬНОМ УЧАСТКЕ

"19" марта 2016г. № 99/2016/2696729

1	Кадастровый номер:	23:43:0208042:1103	2	Лист № 3	3	Всего листов: 5
4	Сведения о частях земельного участка и обременениях:					
	Номер п/п	Учетный номер части	Площадь (м ²)	Характеристика части		
	1	2	3	4		
	1	—	весь	Аренда (в том числе, субаренда), Общество с Ограниченной Ответственностью "Финансы.Экономика.Строительство"		

(наименование должности)

М.П.

(подпись)

(инициалы, фамилия)

КАДАСТРОВАЯ ВЫПИСКА О ЗЕМЕЛЬНОМ УЧАСТКЕ

"19" марта 2016г. № 99/2016/2696729

1	Кадастровый номер: 23:43:0208042:1103				2	Лист № 4	3	Всего листов: 5
4	Описание местоположения границ земельного участка:							
	Номер п/п	Номер точки	Номер точки	Дирекционный угол	Горизонтальное проложение (м)	Описание закрепления на местности	Кадастровые номера смежных участков	Особые отметки
	1	2	3	4	5	6	7	8
	1	1	1	—	—	-	—	—

 (наименование должности)

М.П.

 (подпись)

 (инициалы, фамилия)

КАДАСТРОВАЯ ВЫПИСКА О ЗЕМЕЛЬНОМ УЧАСТКЕ

"19" марта 2016г. № 99/2016/2696729

1	Кадастровый номер: 23:43:0208042:1103		2	Лист № 5	3	Всего листов: 5
4	Описание поворотных точек границ земельного участка					
	Номер точки	Координаты		Описание закрепления на местности	Особые отметки (точность определения)	
		X	Y			
	1	2	3	4	5	
	1	476510.48	1376870.61	—	0.1	
	2	476544.12	1376877.87	—	0.1	
3	476538.81	1376905.78	—	0.1		
4	476505.31	1376899.25	—	0.1		

 (наименование должности)

М.П.

 (подпись)

 (инициалы, фамилия)

КАДАСТРОВАЯ ВЫПИСКА О ЗЕМЕЛЬНОМ УЧАСТКЕ

"19" марта 2016г. № 99/2016/2696728

1	Кадастровый номер: 23:43:0208042:1091	2	Лист № 1	3	Всего листов: 5
4	Номер кадастрового квартала: 23:43:0208042				
5	Предыдущие номера: —	6	Дата внесения номера в государственный кадастр недвижимости: 26.08.2010		
7	—				
8	Кадастровые номера объектов капитального строительства: —				
9	Адрес (описание местоположения): установлено относительно ориентира, расположенного в границах участка. Почтовый адрес ориентира: Краснодарский край, г. Краснодар, Западный внутригородской округ, ул. Кубанская Набережная, 3/8				
10	Категория земель: Земли населённых пунктов				
11	Разрешенное использование: для строительства кафе				
12	Площадь: 994 +/- 1 кв. м				
13	Кадастровая стоимость: 11500000 руб.				
14	Система координат: МСК 23, зона 1				
15	Сведения о правах: Сведения о регистрации прав отсутствуют				
16	Особые отметки: —				
17	Характер сведений государственного кадастра недвижимости (статус записи о земельном участке): Сведения об объекте недвижимости имеют статус учтенные				
18	Дополнительные сведения:				
	18.1	—			
	18.2	Кадастровые номера участков, образованных из земельного участка: —			
19	Сведения о кадастровых инженерах: —				

(наименование должности)

М.П.

(подпись)_____
(инициалы, фамилия)

КАДАСТРОВАЯ ВЫПИСКА О ЗЕМЕЛЬНОМ УЧАСТКЕ

"19" марта 2016г. № 99/2016/2696728

1	Кадастровый номер: 23:43:0208042:1091	2	Лист № 2	3	Всего листов: 5
4	План (чертеж, схема) земельного участка:				
5	Масштаб: —				

(наименование должности)

М.П.

(подпись)

(инициалы, фамилия)

КАДАСТРОВАЯ ВЫПИСКА О ЗЕМЕЛЬНОМ УЧАСТКЕ

"19" марта 2016г. № 99/2016/2696728

1	Кадастровый номер:	23:43:0208042:1091	2	Лист № 3	3	Всего листов: 5
4	Сведения о частях земельного участка и обременениях:					
	Номер п/п	Учетный номер части	Площадь (м ²)	Характеристика части		
	1	2	3	4		
	1	—	весь	Аренда (в том числе, субаренда), Общество с Ограниченной Ответственностью "Финансы.Экономика.Строительство"		

(наименование должности)

М.П.

(подпись)

(инициалы, фамилия)

КАДАСТРОВАЯ ВЫПИСКА О ЗЕМЕЛЬНОМ УЧАСТКЕ

"19" марта 2016г. № 99/2016/2696728

1	Кадастровый номер: 23:43:0208042:1091				2	Лист № 4	3	Всего листов: 5
4	Описание местоположения границ земельного участка:							
	Номер п/п	Номер точки	Номер точки	Дирекционный угол	Горизонтальное проложение (м)	Описание закрепления на местности	Кадастровые номера смежных участков	Особые отметки
	1	2	3	4	5	6	7	8
	1	1	1	—	—	-	—	—

(наименование должности)

М.П.

(подпись)

(инициалы, фамилия)

КАДАСТРОВАЯ ВЫПИСКА О ЗЕМЕЛЬНОМ УЧАСТКЕ

"19" марта 2016г. № 99/2016/2696728

1	Кадастровый номер:	23:43:0208042:1091		2	Лист № 5	3	Всего листов: 5
4	Описание поворотных точек границ земельного участка						
	Номер точки	Координаты		Описание закрепления на местности	Особые отметки (точность определения)		
		X	Y				
	1	2	3	4	5		
	1	476490.55	1376866.33	626001000000	0.1		
	2	476510.48	1376870.61	626001000000	0.1		
	3	476504.76	1376902.31	626001000000	0.1		
	4	476473.54	1376896.75	626001000000	0.1		
5	476479.57	1376867.12	626001000000	0.1			
6	476489.91	1376869.35	626001000000	0.1			

 (наименование должности)

М.П.

 (подпись)

 (инициалы, фамилия)

КАДАСТРОВАЯ ВЫПИСКА О ЗЕМЕЛЬНОМ УЧАСТКЕ

"19" марта 2016г. № 99/2016/2696773

1	Кадастровый номер: 23:43:0208042:1099	2	Лист № 1	3	Всего листов: 4
4	Номер кадастрового квартала: 23:43:0208042				
5	Предыдущие номера: —	6	Дата внесения номера в государственный кадастр недвижимости: 17.09.2010		
7	—				
8	Кадастровые номера объектов капитального строительства: —				
9	Адрес (описание местоположения): установлено относительно ориентира, расположенного в границах участка. Почтовый адрес ориентира: Краснодарский край, г. Краснодар, Западный внутригородской округ, ул. Кубанская Набережная, 3/7				
10	Категория земель: Земли населённых пунктов				
11	Разрешенное использование: для размещения гостиницы				
12	Площадь: 2873 +/- 19кв. м				
13	Кадастровая стоимость: 59104275.36 руб.				
14	Система координат: МСК 23, зона 1				
15	Сведения о правах: Сведения о регистрации прав отсутствуют				
16	Особые отметки: —				
17	Характер сведений государственного кадастра недвижимости (статус записи о земельном участке): Сведения об объекте недвижимости имеют статус учтенные				
18	Дополнительные сведения:				
	18.1	—			
	18.2	Кадастровые номера участков, образованных из земельного участка: —			
19	Сведения о кадастровых инженерах: —				

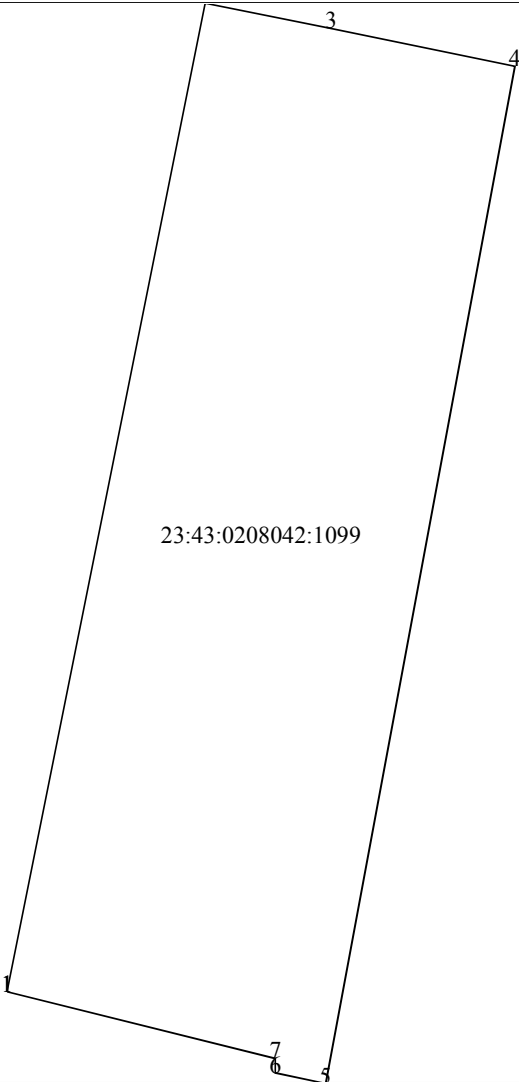
(наименование должности)

М.П.

(подпись)_____
(инициалы, фамилия)

КАДАСТРОВАЯ ВЫПИСКА О ЗЕМЕЛЬНОМ УЧАСТКЕ

"19" марта 2016г. № 99/2016/2696773

1	Кадастровый номер: 23:43:0208042:1099	2	Лист № 2	3	Всего листов: 4
4	План (чертеж, схема) земельного участка:				
	<div style="display: flex; align-items: center;"> <div style="margin-right: 20px;"> <input type="checkbox"/> <input type="checkbox"/> </div>  </div>				
5	Масштаб: —				

(наименование должности)

М.П.

(подпись)

(инициалы, фамилия)

КАДАСТРОВАЯ ВЫПИСКА О ЗЕМЕЛЬНОМ УЧАСТКЕ

"19" марта 2016г. № 99/2016/2696773

1	Кадастровый номер:	23:43:0208042:1099	2	Лист № 3	3	Всего листов: 4
4	Сведения о частях земельного участка и обременениях:					
	Номер п/п	Учетный номер части	Площадь (м ²)	Характеристика части		
	1	2	3	4		
	1	—	весь	Аренда (в том числе, субаренда), Общество с ограниченной ответственностью "Дайтона"		

(наименование должности)

М.П.

(подпись)

(инициалы, фамилия)

КАДАСТРОВАЯ ВЫПИСКА О ЗЕМЕЛЬНОМ УЧАСТКЕ

"19" марта 2016г. № 99/2016/2696773

1	Кадастровый номер:	23:43:0208042:1099		2	Лист № 4	3	Всего листов: 4
Описание поворотных точек границ земельного участка							
4	Номер точки	Координаты		Описание закрепления на местности	Особые отметки (точность определения)		
		X	Y				
	1	2	3	4	5		
	1	476389.59	1376836.75	626003000000	0.1		
	2	476481.98	1376855.28	626003000000	0.1		
	3	476479.57	1376867.12	626003000000	0.1		
	4	476476.08	1376884.3	626003000000	0.1		
	5	476381.09	1376866.53	626003000000	0.1		
	6	476382.08	1376861.8	626003000000	0.1		
7	476383.43	1376861.93	626003000000	0.1			

 (наименование должности)

 М.П.

 (подпись)

 (инициалы, фамилия)

КАДАСТРОВАЯ ВЫПИСКА О ЗЕМЕЛЬНОМ УЧАСТКЕ

"19" марта 2016г. № 99/2016/2696725

1	Кадастровый номер: 23:43:0208042:1212	2	Лист № 1	3	Всего листов: 6
4	Номер кадастрового квартала: 23:43:0208042				
5	Предыдущие номера: —	6	Дата внесения номера в государственный кадастр недвижимости: 23.05.2013		
7	—				
8	Кадастровые номера объектов капитального строительства: —				
9	Адрес (описание местоположения): Краснодарский край, г. Краснодар, Западный внутригородской округ, ул. Кубанская Набережная, 3/14				
10	Категория земель: Земли населённых пунктов				
11	Разрешенное использование: для размещения объектов движимого имущества (территория благоустройства и автостоянка)				
12	Площадь: 360 +/- 7 кв. м				
13	Кадастровая стоимость: 2475612 руб.				
14	Система координат: МСК 23, зона 1				
15	Сведения о правах: Сведения о регистрации прав отсутствуют				
16	Особые отметки: Для данного земельного участка обеспечен доступ посредством земельного участка (земельных участков) с кадастровым номером (кадастровыми номерами) Земли общего пользования.				
17	Характер сведений государственного кадастра недвижимости (статус записи о земельном участке): Сведения об объекте недвижимости имеют статус временные. Дата истечения срока действия временного характера - 24.05.2018				
18	Дополнительные сведения:				
	18.1	—			
	18.2	Кадастровые номера участков, образованных из земельного участка: —			
19	Сведения о кадастровых инженерах: Деркач Марина Фёдоровна №23-10-201, ООО "ЦЕНТР"				

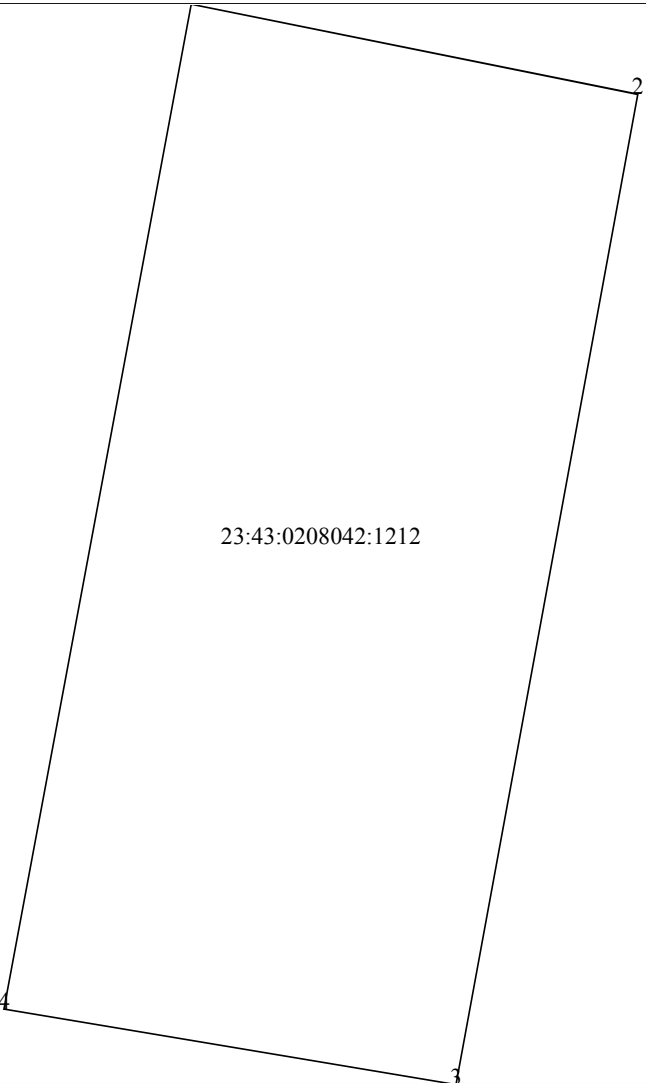
(наименование должности)

М.П.

(подпись)_____
(инициалы, фамилия)

КАДАСТРОВАЯ ВЫПИСКА О ЗЕМЕЛЬНОМ УЧАСТКЕ

"19" марта 2016г. № 99/2016/2696725

1	Кадастровый номер: 23:43:0208042:1212	2	Лист № 2	3	Всего листов: 6
4	План (чертеж, схема) земельного участка:				
<div style="display: flex; align-items: center; justify-content: space-between; padding: 10px;"> <div style="width: 15%;"> <input type="checkbox"/> <input type="checkbox"/> </div> <div style="width: 85%; text-align: center;">  <p>23:43:0208042:1212</p> </div> </div>					
5	Масштаб: —				

(наименование должности)

М.П.

(подпись)

(инициалы, фамилия)

КАДАСТРОВАЯ ВЫПИСКА О ЗЕМЕЛЬНОМ УЧАСТКЕ

"19" марта 2016г. № 99/2016/2696725

1	Кадастровый номер: 23:43:0208042:1212		2	Лист № 3	3	Всего листов: 6
4	Сведения о частях земельного участка и обременениях:					
	Номер п/п	Учетный номер части	Площадь (м ²)	Характеристика части		
	1	2	3	4		
	1	1	360	Иные ограничения (обременения) прав, Постановление администрации муниципального образования город Краснодар №2702 от 16.04.2013, Временные. Дата истечения срока действия временного характера - 24.05.2018		

 (наименование должности)


М.П.

 (подпись)

 (инициалы, фамилия)

КАДАСТРОВАЯ ВЫПИСКА О ЗЕМЕЛЬНОМ УЧАСТКЕ

"19" марта 2016г. № 99/2016/2696725

1	Кадастровый номер: 23:43:0208042:1212	2	Лист № 4	3	Всего листов: 6
4	План (чертеж, схема) части земельного участка: Учетный номер части: 23:43:0208042:1212/1				
					
5	Масштаб: —				

(наименование должности)

М.П.

(подпись)

(инициалы, фамилия)

КАДАСТРОВАЯ ВЫПИСКА О ЗЕМЕЛЬНОМ УЧАСТКЕ

"19" марта 2016г. № 99/2016/2696725

1	Кадастровый номер: 23:43:0208042:1212				2	Лист № 5	3	Всего листов: 6
4	Описание местоположения границ земельного участка:							
	Номер п/п	Номер точки	Номер точки	Дирекционный угол	Горизонтальное проложение (м)	Описание закрепления на местности	Кадастровые номера смежных участков	Особые отметки
	1	2	3	4	5	6	7	8
	1	1	2	—	—	-	—	—
	2	2	3	—	—	-	—	—
3	3	4	—	—	-	—	—	
4	4	1	—	—	-	—	—	

(наименование должности)

М.П.

(подпись)

(инициалы, фамилия)

КАДАСТРОВАЯ ВЫПИСКА О ЗЕМЕЛЬНОМ УЧАСТКЕ

"19" марта 2016г. № 99/2016/2696725

1	Кадастровый номер:	23:43:0208042:1212	2	Лист № 6	3	Всего листов: 6
4	Описание поворотных точек границ земельного участка					
	Номер точки	Координаты		Описание закрепления на местности	Особые отметки (точность определения)	
		X	Y			
	1	2	3	4	5	
	1	476476.07	1376884.3	—	0.1	
	2	476473.54	1376896.75	—	0.1	
3	476445.97	1376891.68	—	0.1		
4	476448.09	1376879.06	—	0.1		

 (наименование должности)

 М.П.

 (подпись)

 (инициалы, фамилия)

Федеральный информационный ресурс

(полное наименование органа кадастрового учета)

КВ.1

КАДАСТРОВАЯ ВЫПИСКА О ЗЕМЕЛЬНОМ УЧАСТКЕ

"19" марта 2016г. № 99/2016/2696724

1	Кадастровый номер: 23:43:0208042:1211	2	Лист № 1	3	Всего листов: 6
4	Номер кадастрового квартала: 23:43:0208042				
5	Предыдущие номера: —	6	Дата внесения номера в государственный кадастр недвижимости: 23.05.2013		
7	—				
8	Кадастровые номера объектов капитального строительства: —				
9	Адрес (описание местоположения): Краснодарский край, г. Краснодар, Западный внутригородской округ, ул. Кубанская Набережная, 3/13				
10	Категория земель: Земли населённых пунктов				
11	Разрешенное использование: для размещения объектов движимого имущества (территория благоустройства и автостоянка)				
12	Площадь: 894 +/- 10кв. м				
13	Кадастровая стоимость: 5896743.54 руб.				
14	Система координат: МСК 23, зона 1				
15	Сведения о правах: Сведения о регистрации прав отсутствуют				
16	Особые отметки: Для данного земельного участка обеспечен доступ посредством земельного участка (земельных участков) с кадастровым номером (кадастровыми номерами) Земли общего пользования.				
17	Характер сведений государственного кадастра недвижимости (статус записи о земельном участке): Сведения об объекте недвижимости имеют статус учтенные				
18	Дополнительные сведения:				
	18.1	—			
	18.2	Кадастровые номера участков, образованных из земельного участка: —			
19	Сведения о кадастровых инженерах: Деркач Марина Фёдоровна №23-10-201, ООО "ЦЕНТР"				

(наименование должности)

М.П.

(подпись)

(инициалы, фамилия)

КАДАСТРОВАЯ ВЫПИСКА О ЗЕМЕЛЬНОМ УЧАСТКЕ

"19" марта 2016г. № 99/2016/2696724

1	Кадастровый номер:	23:43:0208042:1211	2	Лист № 3	3	Всего листов: 6
Сведения о частях земельного участка и обременениях:						
4	Номер п/п	Учетный номер части	Площадь (м ²)	Характеристика части		
	1	2	3	4		
	1	1	894	Иные ограничения (обременения) прав, Постановление администрации муниципального образования город Краснодар №2703 от 16.04.2013, Временные. Дата истечения срока действия временного характера - 24.05.2018		
	2	—	весь	Аренда (в том числе, субаренда), Закрытое акционерное общество "Кубанская марка"		

 (наименование должности)

М.П.

 (подпись)

 (инициалы, фамилия)

КАДАСТРОВАЯ ВЫПИСКА О ЗЕМЕЛЬНОМ УЧАСТКЕ

"19" марта 2016г. № 99/2016/2696724

1	Кадастровый номер: 23:43:0208042:1211				2	Лист № 5	3	Всего листов: 6
4	Описание местоположения границ земельного участка:							
	Номер п/п	Номер точки	Номер точки	Дирекционный угол	Горизонтальное проложение (м)	Описание закрепления на местности	Кадастровые номера смежных участков	Особые отметки
	1	2	3	4	5	6	7	8
	1	1	2	—	—	-	—	—
	2	2	3	—	—	-	—	—
3	3	4	—	—	-	—	—	
4	4	1	—	—	-	—	—	

 (наименование должности)

М.П.

 (подпись)

 (инициалы, фамилия)

КАДАСТРОВАЯ ВЫПИСКА О ЗЕМЕЛЬНОМ УЧАСТКЕ

"19" марта 2016г. № 99/2016/2696724

1	Кадастровый номер:	23:43:0208042:1211		2	Лист № <u>6</u>	3	Всего листов: <u>6</u>
4	Описание поворотных точек границ земельного участка						
	Номер точки	Координаты		Описание закрепления на местности	Особые отметки (точность определения)		
		X	Y				
	1	2	3	4	5		
	1	476448.09	1376879.06	—	0.1		
	2	476445.97	1376891.68	—	0.1		
3	476378.35	1376879.58	—	0.1			
4	476381.09	1376866.53	—	0.1			

 (наименование должности)

М.П.

 (подпись)

 (инициалы, фамилия)

КАДАСТРОВАЯ ВЫПИСКА О ЗЕМЕЛЬНОМ УЧАСТКЕ

"19" марта 2016г. № 99/2016/2696701

1	Кадастровый номер: 23:43:0208042:1074	2	Лист № 1	3	Всего листов: 4
4	Номер кадастрового квартала: 23:43:0208042				
5	Предыдущие номера: —	6	Дата внесения номера в государственный кадастр недвижимости: 24.11.2009		
7	—				
8	Кадастровые номера объектов капитального строительства: —				
9	Адрес (описание местоположения): установлено относительно ориентира, расположенного в границах участка. Почтовый адрес ориентира: Краснодарский край, г. Краснодар, Западный внутригородской округ, ул. Кубанская Набережная, 3/6				
10	Категория земель: Земли населённых пунктов				
11	Разрешенное использование: для размещения объекта движимого имущества (гостевая автостоянка)				
12	Площадь: 989 +/- 1 кв. м				
13	Кадастровая стоимость: 6511734.24 руб.				
14	Система координат: МСК 23, зона 1				
15	Сведения о правах: Сведения о регистрации прав отсутствуют				
16	Особые отметки: —				
17	Характер сведений государственного кадастра недвижимости (статус записи о земельном участке): Сведения об объекте недвижимости имеют статус учтенные				
18	Дополнительные сведения:				
	18.1	—			
	18.2	Кадастровые номера участков, образованных из земельного участка: —			
19	Сведения о кадастровых инженерах: —				

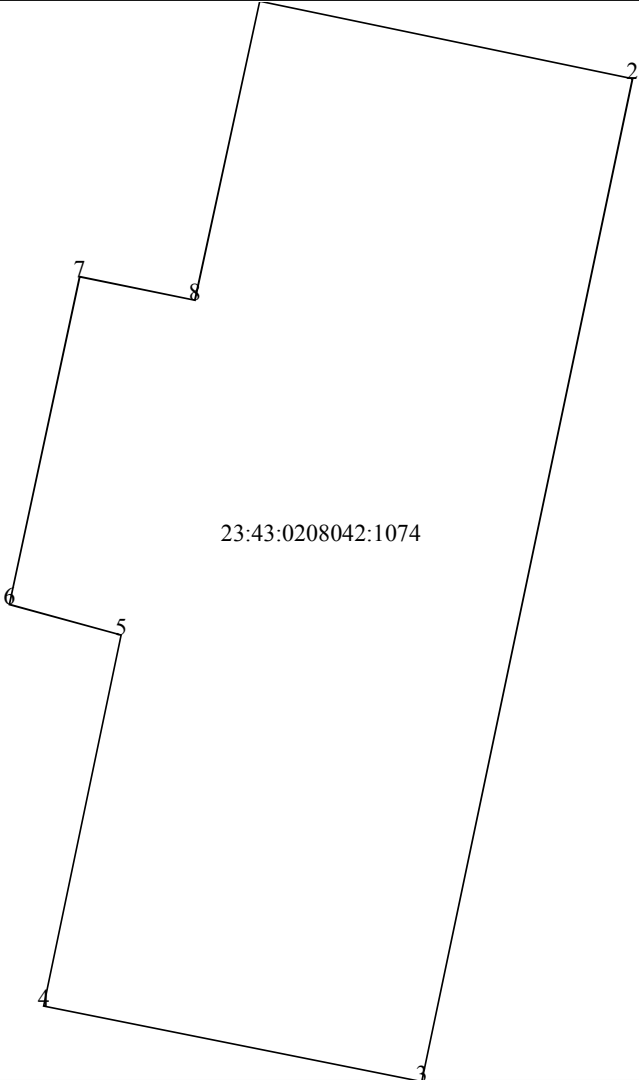
(наименование должности)

М.П.

(подпись)_____
(инициалы, фамилия)

КАДАСТРОВАЯ ВЫПИСКА О ЗЕМЕЛЬНОМ УЧАСТКЕ

"19" марта 2016г. № 99/2016/2696701

1	Кадастровый номер: 23:43:0208042:1074	2	Лист № 2	3	Всего листов: 4
4	План (чертеж, схема) земельного участка:				
	<div style="display: flex; align-items: center; justify-content: center;"> <div style="margin-right: 20px;"> <input type="checkbox"/> <input type="checkbox"/> </div>  </div>				
5	Масштаб: —				

(наименование должности)

М.П.

(подпись)

(инициалы, фамилия)

КАДАСТРОВАЯ ВЫПИСКА О ЗЕМЕЛЬНОМ УЧАСТКЕ

"19" марта 2016г. № 99/2016/2696701

1	Кадастровый номер: 23:43:0208042:1074				2	Лист № 3	3	Всего листов: 4
4	Описание местоположения границ земельного участка:							
	Номер п/п	Номер точки	Номер точки	Дирекционный угол	Горизонтальное проложение (м)	Описание закрепления на местности	Кадастровые номера смежных участков	Особые отметки
	1	2	3	4	5	6	7	8
	1	1	9	—	—	-	—	—

(наименование должности)

М.П.

(подпись)

(инициалы, фамилия)

КАДАСТРОВАЯ ВЫПИСКА О ЗЕМЕЛЬНОМ УЧАСТКЕ

"19" марта 2016г. № 99/2016/2696701

1	Кадастровый номер: 23:43:0208042:1074		2	Лист № 4	3	Всего листов: 4
4	Описание поворотных точек границ земельного участка					
	Номер точки	Координаты		Описание закрепления на местности	Особые отметки (точность определения)	
		X	Y			
	1	2	3	4	5	
	1	476382.08	1376861.8	626001000000	0.1	
	2	476378.35	1376879.58	626001000000	0.1	
	3	476330.49	1376869.5	626001000000	0.1	
	4	476334.08	1376851.45	626001000000	0.1	
	5	476351.84	1376855.15	626001000000	0.1	
	6	476353.25	1376849.82	626001000000	0.1	
7	476368.92	1376853.19	626001000000	0.1		
8	476367.79	1376858.69	626001000000	0.1		

 (наименование должности)

М.П.

 (подпись)

 (инициалы, фамилия)

КАДАСТРОВАЯ ВЫПИСКА О ЗЕМЕЛЬНОМ УЧАСТКЕ

"19" марта 2016г. № 99/2016/2696722

1	Кадастровый номер: 23:43:0208042:1057	2	Лист № 1	3	Всего листов: 4
4	Номер кадастрового квартала: 23:43:0208042				
5	Предыдущие номера: 23:43:0208042:23	6	Дата внесения номера в государственный кадастр недвижимости: 30.09.2008		
7	—				
8	Кадастровые номера объектов капитального строительства: —				
9	Адрес (описание местоположения): установлено относительно ориентира, расположенного в границах участка. Почтовый адрес ориентира: Краснодарский край, г. Краснодар, Западный внутригородской округ, ул. Кубанская Набережная, 3/5				
10	Категория земель: Земли населённых пунктов				
11	Разрешенное использование: для размещения гостиничного комплекса				
12	Площадь: 995 +/- 1 кв. м				
13	Кадастровая стоимость: 20473289.15 руб.				
14	Система координат: МСК 23, зона 1				
15	Сведения о правах: Сведения о регистрации прав отсутствуют				
16	Особые отметки: —				
17	Характер сведений государственного кадастра недвижимости (статус записи о земельном участке): Сведения об объекте недвижимости имеют статус учтенные				
18	Дополнительные сведения:				
	18.1	—			
	18.2	Кадастровые номера участков, образованных из земельного участка: —			
19	Сведения о кадастровых инженерах: —				


(наименование должности)

М.П.

(подпись)_____
(инициалы, фамилия)

КАДАСТРОВАЯ ВЫПИСКА О ЗЕМЕЛЬНОМ УЧАСТКЕ

"19" марта 2016г. № 99/2016/2696722

1	Кадастровый номер: 23:43:0208042:1057	2	Лист № 2	3	Всего листов: 4
4	План (чертеж, схема) земельного участка:				
					
5	Масштаб: —				

(наименование должности)

М.П.

(подпись)

(инициалы, фамилия)

КАДАСТРОВАЯ ВЫПИСКА О ЗЕМЕЛЬНОМ УЧАСТКЕ

"19" марта 2016г. № 99/2016/2696722

1	Кадастровый номер: 23:43:0208042:1057				2	Лист № 3	3	Всего листов: 4
4	Описание местоположения границ земельного участка:							
	Номер п/п	Номер точки	Номер точки	Дирекционный угол	Горизонтальное проложение (м)	Описание закрепления на местности	Кадастровые номера смежных участков	Особые отметки
	1	2	3	4	5	6	7	8
	1	1	9	—	—	-	—	—

(наименование должности)

М.П.

(подпись)

(инициалы, фамилия)

КАДАСТРОВАЯ ВЫПИСКА О ЗЕМЕЛЬНОМ УЧАСТКЕ

"19" марта 2016г. № 99/2016/2696722

1	Кадастровый номер: 23:43:0208042:1057		2	Лист № 4	3	Всего листов: 4
4	Описание поворотных точек границ земельного участка					
	Номер точки	Координаты		Описание закрепления на местности	Особые отметки (точность определения)	
		X	Y			
	1	2	3	4	5	
	1	476295.59	1376862.48	626001000000	0.1	
	2	476301.19	1376834.83	626001000000	0.1	
	3	476310.33	1376836.82	626001000000	0.1	
	4	476326.97	1376840.33	626001000000	0.1	
	5	476335.9	1376842.23	626001000000	0.1	
	6	476335.2	1376845.79	626001000000	0.1	
7	476334.08	1376851.45	626001000000	0.1		
8	476330.49	1376869.5	626001000000	0.1		

 (наименование должности)

М.П.

 (подпись)

 (инициалы, фамилия)