

**Федеральный информационный ресурс**

(полное наименование органа кадастрового учета)

КВ.1

**КАДАСТРОВАЯ ВЫПИСКА О ЗЕМЕЛЬНОМ УЧАСТКЕ**

**"28" марта 2016г. № 99/2016/2844116**

<b>1</b>	Кадастровый номер: <b>23:43:0428016:1614</b>	<b>2</b>	Лист № <b>1</b>	<b>3</b>	Всего листов: <b>12</b>
<b>4</b>	Номер кадастрового квартала: <b>23:43:0428016</b>				
<b>5</b>	Предыдущие номера: 23:43:0428016:1106	<b>6</b>	Дата внесения номера в государственный кадастр недвижимости: 31.01.2014		
<b>7</b>	Многоконтурный земельный участок				
<b>8</b>	Кадастровые номера объектов капитального строительства: —				
<b>9</b>	Адрес (описание местоположения): установлено относительно ориентира, расположенного в границах участка. Почтовый адрес ориентира: Краснодарский край, г. Краснодар, Карасунский внутригородской округ, южнее пос. Пашковский, из земель ООО "Прикубанское"				
<b>10</b>	Категория земель: Земли населённых пунктов				
<b>11</b>	Разрешенное использование: Для сельскохозяйственного использования				
<b>12</b>	Площадь: 68811 +/- 92 кв. м				
<b>13</b>	Кадастровая стоимость: 791326.5 руб.				
<b>14</b>	Система координат: МСК 23, зона 1				
<b>15</b>	Сведения о правах: Список правообладателей прилагается на листе № 2				
<b>16</b>	Особые отметки: Граница земельного участка состоит из 5 контуров. Список учетных номеров контуров границы земельного участка приведен на листе № 3.				
<b>17</b>	Характер сведений государственного кадастра недвижимости (статус записи о земельном участке): Сведения об объекте недвижимости имеют статус учтенные				
<b>18</b>	Дополнительные сведения:				
	<b>18.1</b>	—			
	<b>18.2</b>	Кадастровые номера участков, образованных из земельного участка: —			
<b>19</b>	Сведения о кадастровых инженерах: Пирогов Илья Николаевич №23-13-1089, ООО "Геокор"				

\_\_\_\_\_  
(наименование должности)

М.П.

\_\_\_\_\_  
(подпись)

\_\_\_\_\_  
(инициалы, фамилия)

## КАДАСТРОВАЯ ВЫПИСКА О ЗЕМЕЛЬНОМ УЧАСТКЕ

"28" марта 2016г., № 99/2016/2844116

1	Кадастровый номер:	23:43:0428016:1614	2	Лист № 2	3	Всего листов: 12
15	Правообладатель	Вид права, номер и дата регистрации	Особые отметки	Документ	Адрес для связи с правообладателем	
	Голубев Владимир Константинович	общая долевая собственность, № 23-23-01/2017/2014-996 от 18.03.2014	Размер доли: 5115/68786	—	Почтовый адрес и (или) адрес электронной почты, по которым осуществляется связь с правообладателем земельного участка, отсутствует	
	Хавалиц Татьяна Ивановна	общая долевая собственность, № 23-23-01/2017/2014-996 от 18.03.2014	Размер доли: 35976/68786	—	Почтовый адрес и (или) адрес электронной почты, по которым осуществляется связь с правообладателем земельного участка, отсутствует	
	Жукова Татьяна Николаевна	общая долевая собственность, № 23-23-01/2017/2014-996 от 18.03.2014	Размер доли: 2695/68786	—	Почтовый адрес и (или) адрес электронной почты, по которым осуществляется связь с правообладателем земельного участка, отсутствует	
	Титко Андрей Владимирович	общая долевая собственность, № 23-23-01/2554/2014-96 от 30.05.2014	Размер доли: 5000/68786	—	Почтовый адрес и (или) адрес электронной почты, по которым осуществляется связь с правообладателем земельного участка, отсутствует	
	Хавалиц Татьяна Ивановна	общая долевая собственность, № 23-23-01/2554/2014-96 от 30.05.2014	Размер доли: 5000/68786	—	Почтовый адрес и (или) адрес электронной почты, по которым осуществляется связь с правообладателем земельного участка, отсутствует	
	Кульчихин Юрий Александрович	общая долевая собственность, № 23-23-01/2017/2014-996 от 18.03.2014	Размер доли: 10000/68786	—	Почтовый адрес и (или) адрес электронной почты, по которым осуществляется связь с правообладателем земельного участка, отсутствует	
	Кульчихин Юрий Александрович	общая долевая собственность, № 23-23-01/2017/2014-996 от 18.03.2014	Размер доли: 5000/68786	—	Почтовый адрес и (или) адрес электронной почты, по которым осуществляется связь с правообладателем земельного участка, отсутствует	

\_\_\_\_\_  
(наименование должности)

М.П.

\_\_\_\_\_  
(подпись)

\_\_\_\_\_  
(инициалы, фамилия)

## КАДАСТРОВАЯ ВЫПИСКА О ЗЕМЕЛЬНОМ УЧАСТКЕ

"28" марта 2016г. № 99/2016/2844116

1	Кадастровый номер: 23:43:0428016:1614	2	Лист № 3	3	Всего листов: 12
16	Состав земельного участка				
	№ п/п.	Учетный (Кадастровый) номер	Площадь(м <sup>2</sup> )	Особые отметки	
	1	2	3	4	
	1	1	18943.11	—	
	2	2	19724.46	—	
	3	3	19816.76	—	
	4	4	961.94	—	
5	5	9365.45	—		

\_\_\_\_\_  
(наименование должности)

М.П.


\_\_\_\_\_  
(подпись)

\_\_\_\_\_  
(инициалы, фамилия)



КАДАСТРОВАЯ ВЫПИСКА О ЗЕМЕЛЬНОМ УЧАСТКЕ

"28" марта 2016г. № 99/2016/2844116

1	Кадастровый номер: <b>23:43:0428016:1614</b>	2	Лист № <b>5</b>	3	Всего листов: <b>12</b>
4	План (чертеж, схема) земельного участка:				
<div style="display: flex; align-items: center; justify-content: center;"> <div style="margin-right: 20px;"> <input type="checkbox"/>  <input type="checkbox"/> </div>  </div>					
5	Масштаб: —				

\_\_\_\_\_  
(наименование должности)

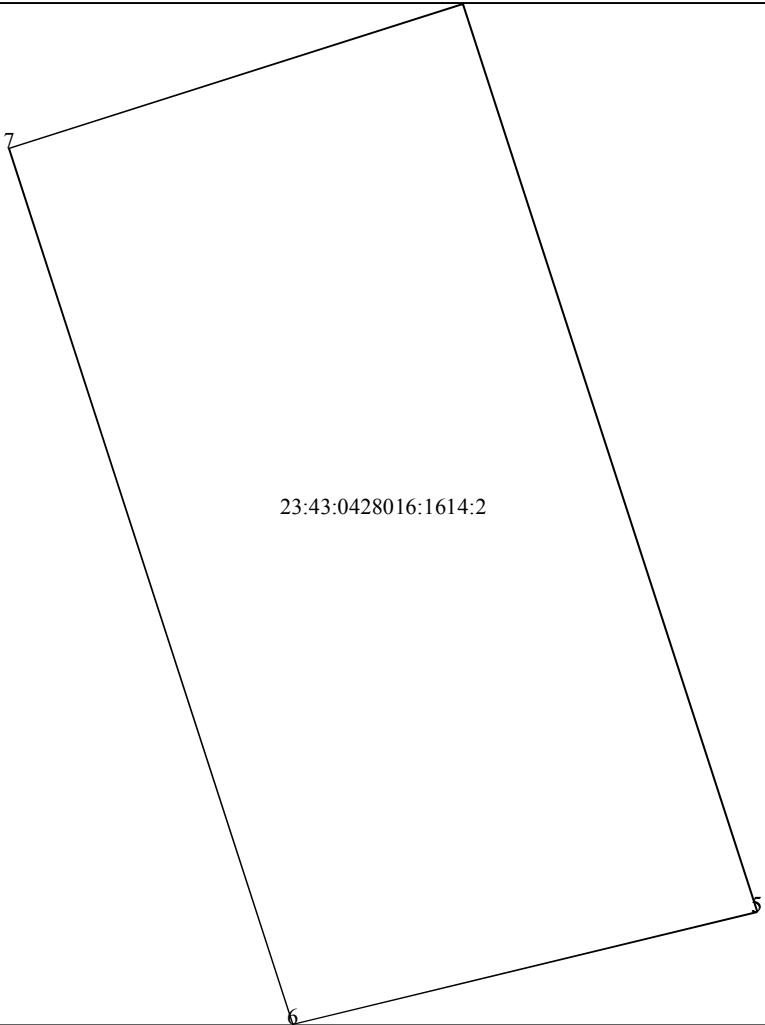
М.П.

\_\_\_\_\_  
(подпись)

\_\_\_\_\_  
(инициалы, фамилия)

КАДАСТРОВАЯ ВЫПИСКА О ЗЕМЕЛЬНОМ УЧАСТКЕ

"28" марта 2016г. № 99/2016/2844116

1	Кадастровый номер: <b>23:43:0428016:1614</b>	2	Лист № <b>6</b>	3	Всего листов: <b>12</b>
4	План (чертеж, схема) земельного участка:				
<div style="display: flex; align-items: center; justify-content: center;"> <div style="margin-right: 20px;"> <input type="checkbox"/>  <input type="checkbox"/> </div>  </div>					
5	Масштаб: —				

\_\_\_\_\_  
(наименование должности)


М.П.

\_\_\_\_\_  
(подпись)

\_\_\_\_\_  
(инициалы, фамилия)

КАДАСТРОВАЯ ВЫПИСКА О ЗЕМЕЛЬНОМ УЧАСТКЕ

"28" марта 2016г. № 99/2016/2844116

1	Кадастровый номер: <b>23:43:0428016:1614</b>	2	Лист № <u>7</u>	3	Всего листов: <u>12</u>
4	План (чертеж, схема) земельного участка:				
<div style="display: flex; align-items: center; justify-content: center;"> <div style="margin-right: 20px;"> <input type="checkbox"/>  <input type="checkbox"/> </div>  </div>					
5	Масштаб: —				

\_\_\_\_\_  
(наименование должности)

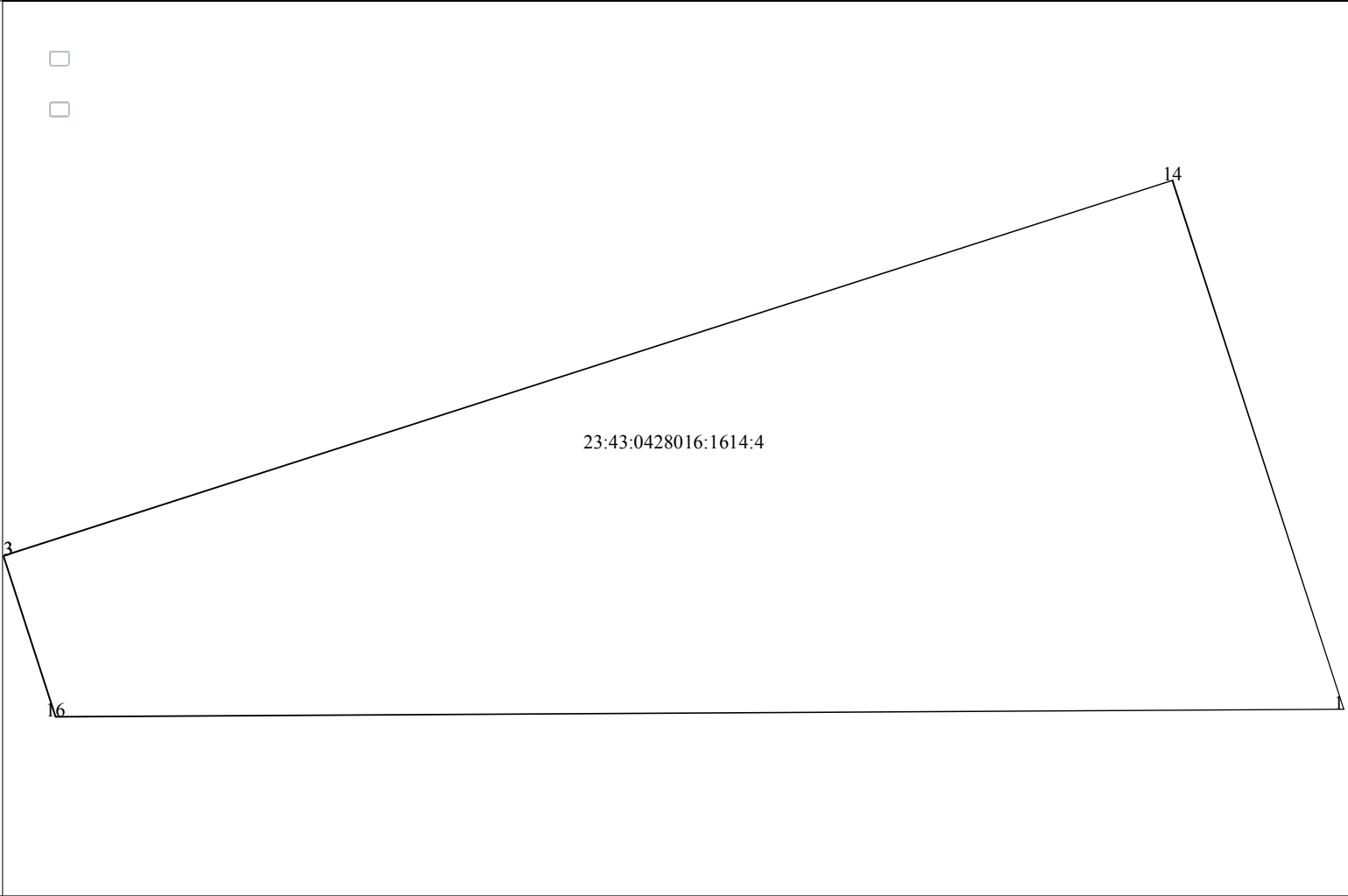
М.П.

\_\_\_\_\_  
(подпись)

\_\_\_\_\_  
(инициалы, фамилия)

КАДАСТРОВАЯ ВЫПИСКА О ЗЕМЕЛЬНОМ УЧАСТКЕ

"28" марта 2016г. № 99/2016/2844116

1	Кадастровый номер: <b>23:43:0428016:1614</b>	2	Лист № <b>8</b>	3	Всего листов: <b>12</b>
4	План (чертеж, схема) земельного участка:				
<div style="display: flex; justify-content: space-between; margin-bottom: 10px;"> <input type="checkbox"/> <input type="checkbox"/> </div>  <p style="text-align: center;">23:43:0428016:1614:4</p>					
5	Масштаб: —				

\_\_\_\_\_  
(наименование должности)

М.П.

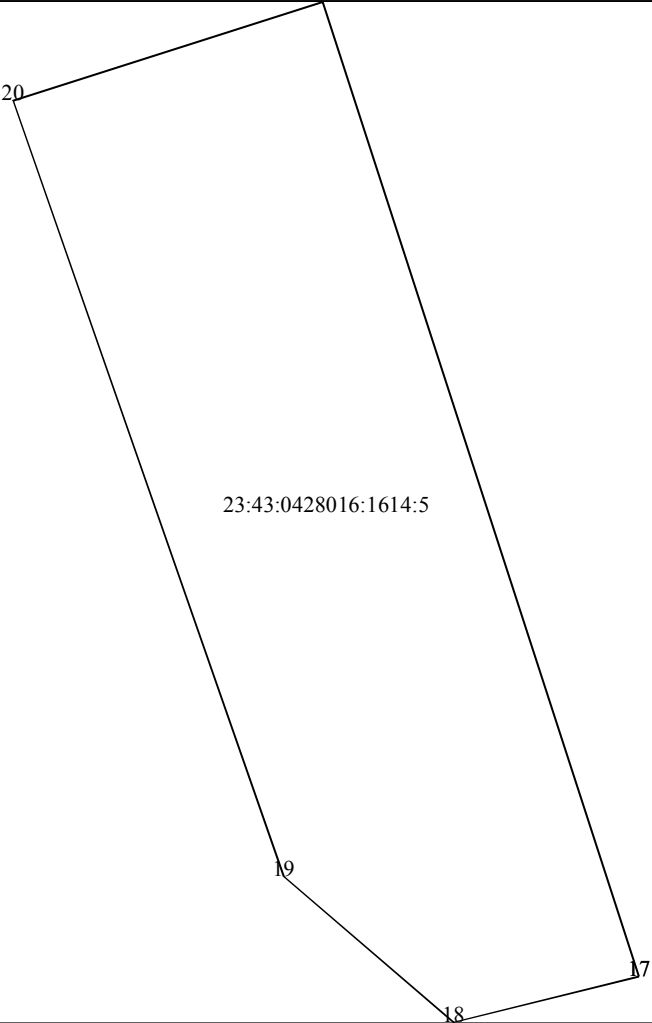
\_\_\_\_\_  
(подпись)

\_\_\_\_\_  
(инициалы, фамилия)



КАДАСТРОВАЯ ВЫПИСКА О ЗЕМЕЛЬНОМ УЧАСТКЕ

"28" марта 2016г. № 99/2016/2844116

1	Кадастровый номер: <b>23:43:0428016:1614</b>	2	Лист № <u>9</u>	3	Всего листов: <u>12</u>
4	План (чертеж, схема) земельного участка:				
<div style="display: flex; align-items: center; justify-content: center;"> <div style="margin-right: 20px;"> <input type="checkbox"/>  <input type="checkbox"/> </div>  </div>					
5	Масштаб: —				

\_\_\_\_\_  
(наименование должности)

М.П.

\_\_\_\_\_  
(подпись)

\_\_\_\_\_  
(инициалы, фамилия)

## КАДАСТРОВАЯ ВЫПИСКА О ЗЕМЕЛЬНОМ УЧАСТКЕ

"28" марта 2016г. № 99/2016/2844116

1	Кадастровый номер:	23:43:0428016:1614	2	Лист № 10	3	Всего листов: 12
4	Сведения о частях земельного участка и обременениях:					
	Номер п/п	Учетный номер части	Площадь (м <sup>2</sup> )	Характеристика части		
	1	2	3	4		
	1	—	весь	Запрещение		

\_\_\_\_\_  
(наименование должности)

М.П.

\_\_\_\_\_  
(подпись)

\_\_\_\_\_  
(инициалы, фамилия)

## КАДАСТРОВАЯ ВЫПИСКА О ЗЕМЕЛЬНОМ УЧАСТКЕ

"28" марта 2016г. № 99/2016/2844116

<b>1</b>	Кадастровый номер: <b>23:43:0428016:1614</b>				<b>2</b>	Лист № <b>11</b>	<b>3</b>	Всего листов: <b>12</b>
<b>4</b>	Описание местоположения границ земельного участка:							
	Номер п/п	Номер точки	Номер точки	Дирекционный угол	Горизонтальное проложение (м)	Описание закрепления на местности	Кадастровые номера смежных участков	Особые отметки
	1	2	3	4	5	6	7	8
	1	1	2	—	—	—	—	—
	2	1	2	—	—	—	—	—
	3	1	2	—	—	—	—	—
	4	1	2	—	—	—	—	—
	5	1	2	—	—	—	—	—
	6	2	3	—	—	—	—	—
	7	2	3	—	—	—	—	—
	8	2	3	—	—	—	—	—
	9	2	3	—	—	—	—	—
	10	2	3	—	—	—	—	—
	11	3	4	—	—	—	—	—
	12	3	4	—	—	—	—	—
	13	3	4	—	—	—	—	—
	14	3	4	—	—	—	—	—
	15	3	4	—	—	—	—	—
	16	4	1	—	—	—	—	—
	17	4	1	—	—	—	—	—
	18	4	1	—	—	—	—	—
	19	4	1	—	—	—	—	—
20	4	5	—	—	—	—	—	
21	5	1	—	—	—	—	—	

---

 (наименование должности)

М.П.

---

 (подпись)

---

 (инициалы, фамилия)

## КАДАСТРОВАЯ ВЫПИСКА О ЗЕМЕЛЬНОМ УЧАСТКЕ

"28" марта 2016г. № 99/2016/2844116

<b>1</b>	Кадастровый номер:	<b>23:43:0428016:1614</b>		<b>2</b>	Лист № <b>12</b>	<b>3</b>	Всего листов: <b>12</b>
<b>4</b>	Описание поворотных точек границ земельного участка						
	Номер точки	Координаты		Описание закрепления на местности	Особые отметки (точность определения)		
		X	Y				
	1	2	3	4	5		
	1	474715.15	1387760.37	Нет закрепления	0.1		
	2	474690.79	1387663.47	Нет закрепления	0.1		
	3	474868.2	1387605.67	Нет закрепления	0.1		
	4	474898.7	1387700.86	Нет закрепления	0.1		
	5	474740.77	1387865.56	Нет закрепления	0.1		
	6	474717.07	1387768.14	Нет закрепления	0.1		
	7	474901.14	1387708.48	Нет закрепления	0.1		
	8	474931.7	1387803.9	Нет закрепления	0.1		
	9	474688.84	1387655.72	Нет закрепления	0.1		
	10	474662.29	1387550.11	Нет закрепления	0.1		
	11	474832.73	1387494.85	Нет закрепления	0.1		
	12	474865.78	1387598.05	Нет закрепления	0.1		
	13	474750.14	1387870.92	Нет закрепления	0.1		
	14	474767.58	1387925.32	Нет закрепления	0.1		
	15	474743.01	1387933.25	Нет закрепления	0.1		
	16	474742.66	1387873.34	Нет закрепления	0.1		
	17	474660.34	1387542.34	Нет закрепления	0.1		
18	474652.22	1387510.01	Нет закрепления	0.1			
19	474677.82	1387480.48	Нет закрепления	0.1			
20	474813.01	1387433.25	Нет закрепления	0.1			
21	474830.29	1387487.23	Нет закрепления	0.1			

\_\_\_\_\_  
(наименование должности)

М.П.

\_\_\_\_\_  
(подпись)\_\_\_\_\_  
(инициалы, фамилия)