Федеральный информационный ресурс

(полное наименование органа кадастрового учета)

КВ.1

КАДАСТРОВАЯ ВЫПИСКА О ЗЕМЕЛЬНОМ УЧАСТКЕ

"10" июня 2016г. № 99/2016/4469975

1	Кадастровый номер:	**23:43:0301032:10**	**2**	Лист № **1**	**3**	Всего листов: **6**
4	Номер кадастрового квартала:	23:43:0301032				
5	Предыдущие номера: —		**6**	Дата внесения номера в государственный кадастр недвижимости: 12.10.2005		
7	—					
8	Кадастровые номера объектов капитального строительства: —					
9	Адрес (описание местоположения): установлено относительно ориентира, расположенного в границах участка. Почтовый адрес ориентира: край Краснодарский, г. Краснодар, Центральный внутригородской округ, ул. Ростовское Шоссе, 3/1					
10	Категория земель: Земли населённых пунктов					
11	Разрешенное использование: Для строительства административного здания и гостиничного комплекса					
12	Площадь: 980 +/- 10.96кв. м					
13	Кадастровая стоимость: 20127896.6 руб.					
14	Система координат: МСК 23, зона 1					
15	Сведения о правах: Сведения о регистрации прав отсутствуют					
16	Особые отметки: —					
17	Характер сведений государственного кадастра недвижимости (статус записи о земельном участке): Сведения об объекте недвижимости имеют статус ранее учтенные					
18	Дополнительные сведения:					
	18.1	—				
	18.2	Кадастровые номера участков, образованных из земельного участка: —				
19	Сведения о кадастровых инженерах: —					

—		—
(наименование должности)	М.П. (подпись)	(инициалы, фамилия)

КАДАСТРОВАЯ ВЫПИСКА О ЗЕМЕЛЬНОМ УЧАСТКЕ

"10" июня 2016г. № 99/2016/4469975

1	Кадастровый номер:	**23:43:0301032:10**	**2**	Лист № **2**	**3**	Всего листов: **6**
4	План (чертеж, схема) земельного участка:					



5	Масштаб: —

—
(наименование должности)

М.П.

(подпись)

—
(инициалы, фамилия)

КАДАСТРОВАЯ ВЫПИСКА О ЗЕМЕЛЬНОМ УЧАСТКЕ

"10" июня 2016г. № 99/2016/4469975

1	Кадастровый номер:	**23:43:0301032:10**	**2**	Лист № **3**	**3**	Всего листов: **6**

4 Сведения о частях земельного участка и обременениях:

Номер п/п	Учетный номер части	Площадь ($м^2$)	Характеристика части
1	2	3	4
1	—	весь	Аренда (в том числе, субаренда), 0, Распоряжение главы муниципального образования город Краснодар №3829 от 25.10.2006, Временные. Дата истечения срока действия временного характера - 13.04.2013
2	—	весь	Аренда (в том числе, субаренда), Временные. Дата истечения срока действия временного характера - 27.07.2013
3	—	весь	Аренда (в том числе, субаренда), Общество с ограниченной ответственностью "Росстрой"

—
(наименование должности)

М.П.

(подпись)

—
(инициалы, фамилия)

КАДАСТРОВАЯ ВЫПИСКА О ЗЕМЕЛЬНОМ УЧАСТКЕ

"10" июня 2016г. № 99/2016/4469975

1	Кадастровый номер:	**23:43:0301032:10**	**2**	Лист № **4**	**3**	Всего листов: **6**
4	План (чертеж, схема) части земельного участка:	Учетный номер части: **23:43:0301032:10/2**				



5	Масштаб: —

—
(наименование должности)

М.П.

(подпись)

—
(инициалы, фамилия)

КАДАСТРОВАЯ ВЫПИСКА О ЗЕМЕЛЬНОМ УЧАСТКЕ

"10" июня 2016г. № 99/2016/4469975

1	Кадастровый номер:	**23:43:0301032:10**	**2**	Лист № **5**	**3**	Всего листов: **6**
4	План (чертеж, схема) части земельного участка:	Учетный номер части: **23:43:0301032:10/3**				



5	Масштаб: —

—
(наименование должности)

М.П.

(подпись)

—
(инициалы, фамилия)

КАДАСТРОВАЯ ВЫПИСКА О ЗЕМЕЛЬНОМ УЧАСТКЕ

"10" июня 2016г. № 99/2016/4469975

1	Кадастровый номер:	**23:43:0301032:10**	2	Лист № 6	3	Всего листов: 6

4 Описание поворотных точек границ земельного участка

Номер точки	Координаты X	Координаты Y	Описание закрепления на местности	Особые отметки (точность определения)
1	2	3	4	5
1	481588.21	1379017.11	626001000000	0.1
2	481637.21	1379017.48	626001000000	0.1
3	481637.06	1379037.48	626001000000	0.1
4	481588.06	1379037.12	626001000000	0.1

___ (наименование должности) М.П. _____ (подпись) ___ (инициалы, фамилия)