Федеральный информационный ресурс

(полное наименование органа кадастрового учета)

КВ.1

КАДАСТРОВАЯ ВЫПИСКА О ЗЕМЕЛЬНОМ УЧАСТКЕ

"18" октября 2016г. № 99/2016/8668804

1	Кадастровый номер:	**23:43:0202031:166**	**2**	Лист № **1**	**3**	Всего листов: **8**
4	Номер кадастрового квартала:	23:43:0202031				
5	Предыдущие номера: —		**6**	Дата внесения номера в государственный кадастр недвижимости: 18.09.2015		
7	—					
8	Кадастровые номера объектов капитального строительства: —					
9	Адрес (описание местоположения): установлено относительно ориентира, расположенного в границах участка. Почтовый адрес ориентира: Краснодарский край, г. Краснодар, ул. Гаражная/ ул. Дальняя					
10	Категория земель: Земли населённых пунктов					
11	Разрешенное использование: Сведения о разрешенном использовании прилагаются на дополнительном листе					
12	Площадь: 800 +/- 10кв. м					
13	Кадастровая стоимость: 22415704 руб.					
14	Система координат: МСК 23, зона 1					
15	Сведения о правах: Сведения о регистрации прав отсутствуют					
16	Особые отметки: —					
17	Характер сведений государственного кадастра недвижимости (статус записи о земельном участке): Сведения об объекте недвижимости имеют статус учтенные					
18	Дополнительные сведения:					
	18.1	—				
	18.2	Кадастровые номера участков, образованных из земельного участка: —				
19	Сведения о кадастровых инженерах: Оглоблин Сергей Владимирович №23-11-510, ООО "Геоконтур"					

—	М.П.		—
(наименование должности)		(подпись)	(инициалы, фамилия)

КАДАСТРОВАЯ ВЫПИСКА О ЗЕМЕЛЬНОМ УЧАСТКЕ

"18" октября 2016г. № 99/2016/8668804

1	Кадастровый номер:	**23:43:0202031:166**	**2**	Лист № **2**	**3**	Всего листов: **8**
11	объекты по оказанию услуг и обслуживанию населения в соответствии с Общероссийским классификатором услуг населению площадью не более 350 кв.м, за исключением встроенных и (или) встроенно-пристроенных объектов в многоэтажных и среднеэтажных жилых домах: объекты розничной торговли; объекты технического обслуживания и ремонта транспортных средств, машин и оборудования					

(наименование должности)	М.П. (подпись)	(инициалы, фамилия)

КАДАСТРОВАЯ ВЫПИСКА О ЗЕМЕЛЬНОМ УЧАСТКЕ

"18" октября 2016г. № 99/2016/8668804

1	Кадастровый номер:	**23:43:0202031:166**	**2**	Лист № **3**	**3**	Всего листов: **8**
4	План (чертеж, схема) земельного участка:					

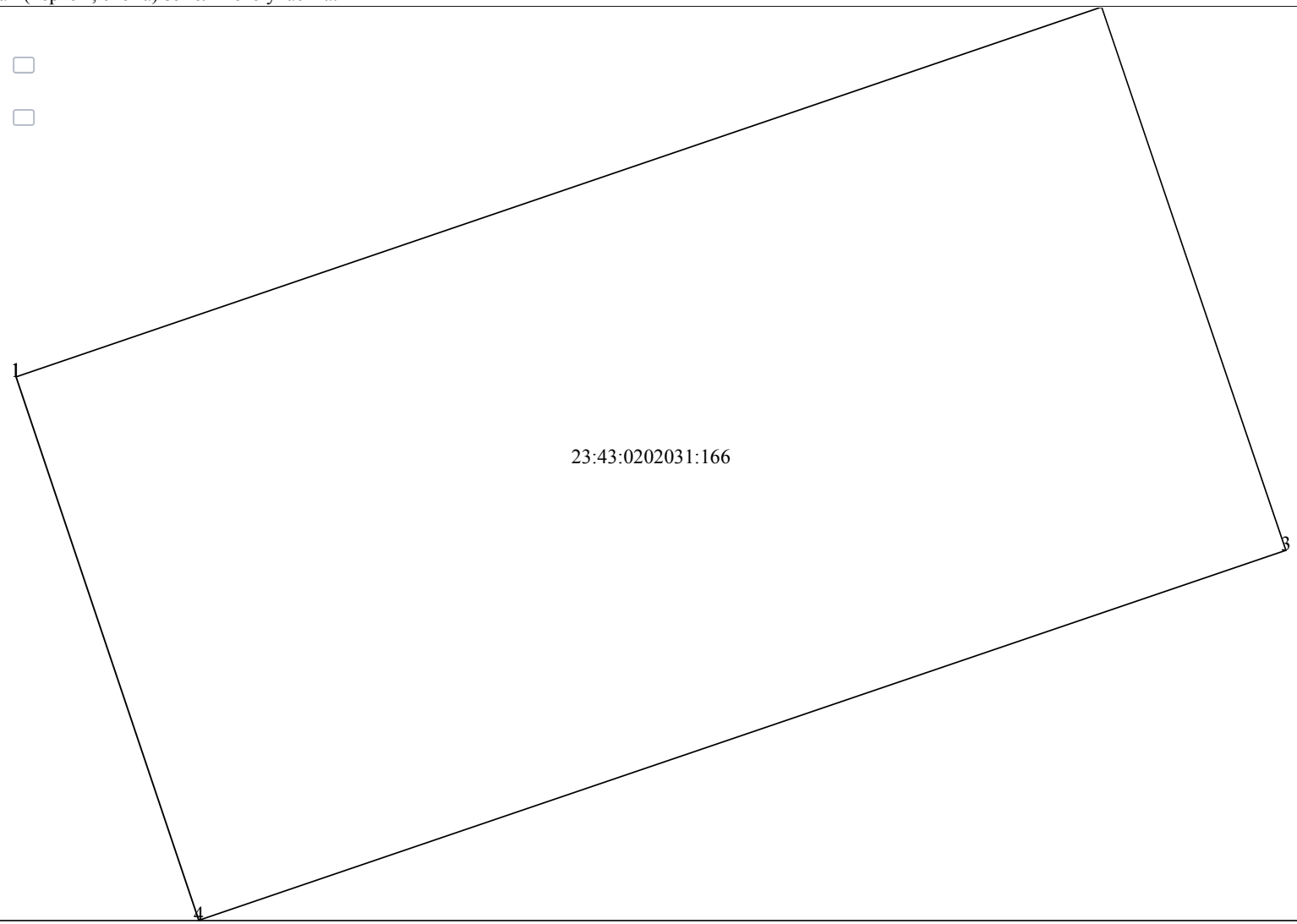

5	Масштаб: —

—
(наименование должности)

М.П.

(подпись)

—
(инициалы, фамилия)

КАДАСТРОВАЯ ВЫПИСКА О ЗЕМЕЛЬНОМ УЧАСТКЕ

"18" октября 2016г. № 99/2016/8668804

1	Кадастровый номер:	**23:43:0202031:166**	2	Лист № 4	3	Всего листов: 8

4 Сведения о частях земельного участка и обременениях:

Номер п/п	Учетный номер части	Площадь ($м^2$)	Характеристика части
1	2	3	4
1	1	777	Ограничения прав на земельный участок, предусмотренные статьями 56, 56.1 Земельного кодекса Российской Федерации, 23.43.2.405, Приказ "Об утверждении проекта зон санитарной охраны и установления границ и режимов зон санитарной охраны источников питьевого и хозяйственно-бытового водоснабжения" №966 от 09.06.2015
2	2	799	Ограничения прав на земельный участок, предусмотренные статьями 56, 56.1 Земельного кодекса Российской Федерации, 23.43.2.428, Приказ "Об утверждении проекта зон санитарной охраны и установления границ и режимов зон санитарной охраны источников питьевого и хозяйственно-бытового водоснабжения" №966 от 09.06.2015
3	—	весь	Аренда (в том числе, субаренда), Павлов В. Ф.

— (наименование должности) М.П. (подпись) — (инициалы, фамилия)

КАДАСТРОВАЯ ВЫПИСКА О ЗЕМЕЛЬНОМ УЧАСТКЕ

"18" октября 2016г. № 99/2016/8668804

1	Кадастровый номер:	**23:43:0202031:166**	**2**	Лист № **5**	**3**	Всего листов: **8**
4	План (чертеж, схема) части земельного участка:	Учетный номер части: **23:43:0202031:166/1**				

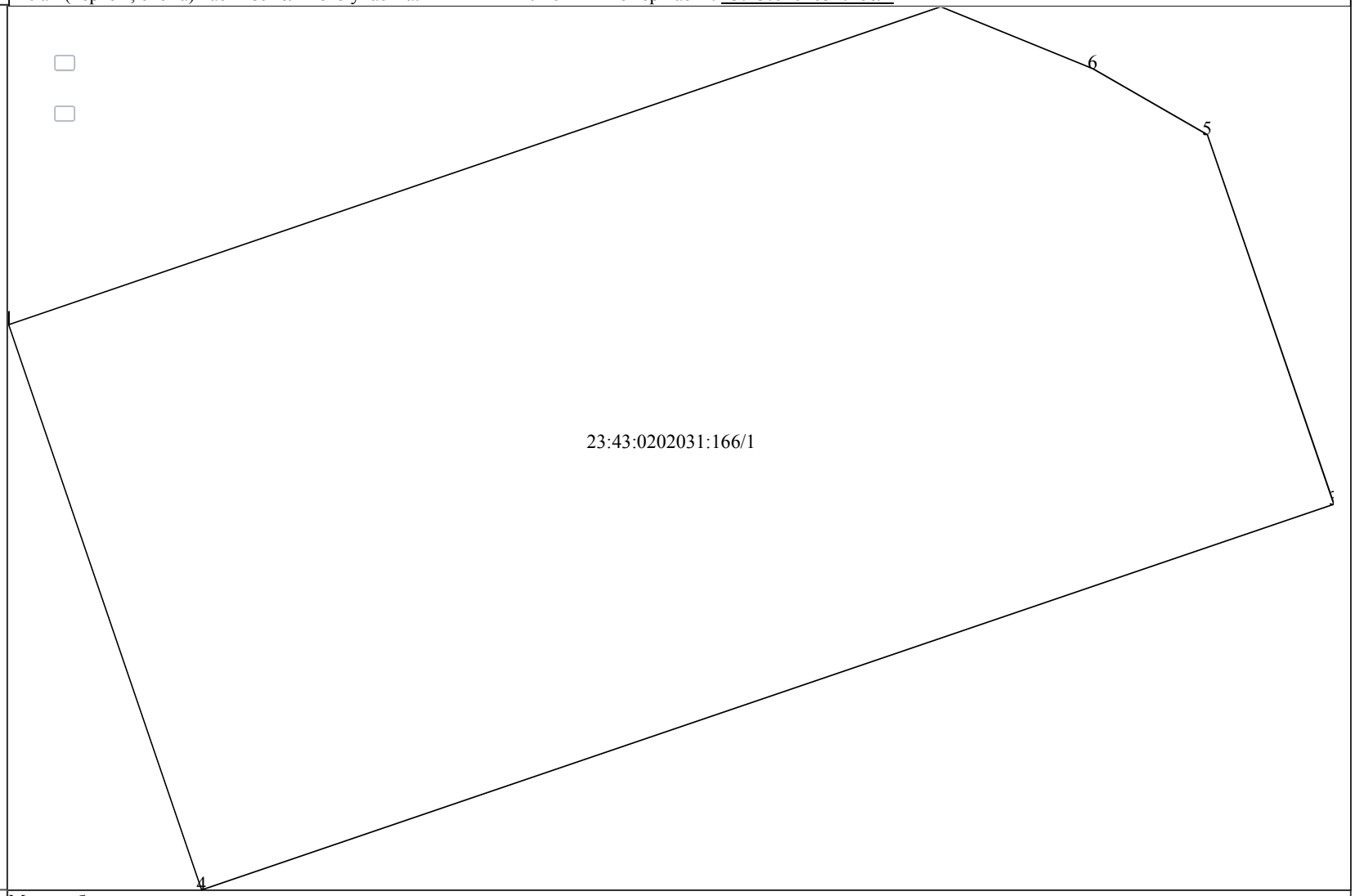

5	Масштаб: —

—	М.П.		—
(наименование должности)		(подпись)	(инициалы, фамилия)

КАДАСТРОВАЯ ВЫПИСКА О ЗЕМЕЛЬНОМ УЧАСТКЕ

"18" октября 2016г. № 99/2016/8668804

1	Кадастровый номер:	**23:43:0202031:166**	**2**	Лист № **6**	**3**	Всего листов: **8**
4	План (чертеж, схема) части земельного участка:	Учетный номер части: **23:43:0202031:166/2**				

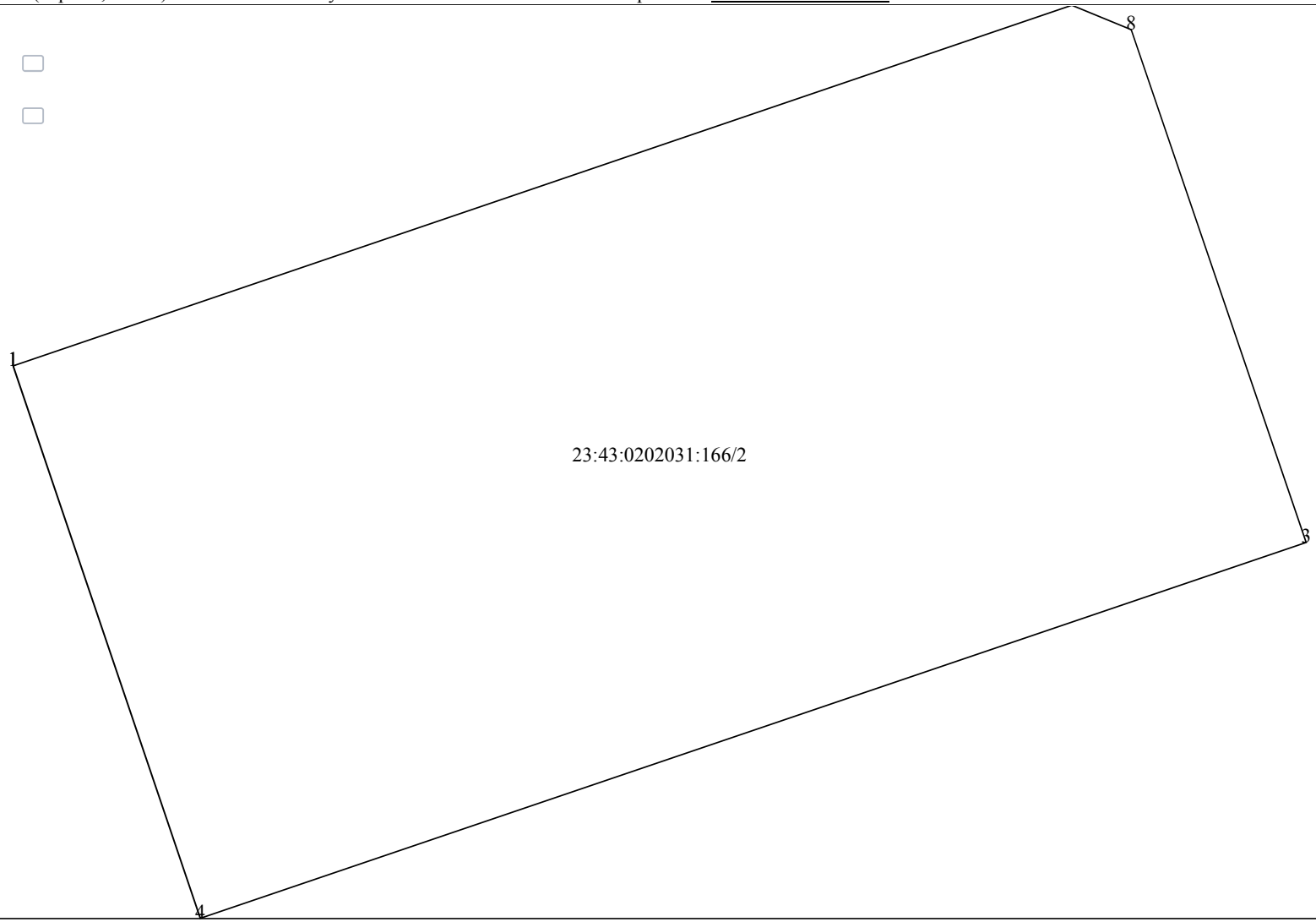

5	Масштаб: —

—
(наименование должности)

М.П.

(подпись)

—
(инициалы, фамилия)

КАДАСТРОВАЯ ВЫПИСКА О ЗЕМЕЛЬНОМ УЧАСТКЕ

"18" октября 2016г. № 99/2016/8668804

1	Кадастровый номер: **23:43:0202031:166**	**2**	Лист № **7**	**3** Всего листов: **8**

4 Описание местоположения границ земельного участка:

Номер п/п	Номер точки	Номер точки	Дирекционный угол	Горизонтальное проложение (м)	Описание закрепления на местности	Кадастровые номера смежных участков	Особые отметки
1	2	3	4	5	6	7	8
1	1	2	—	—	—	—	—
2	2	3	—	—	—	—	—
3	3	4	—	—	—	—	—
4	4	1	—	—	—	—	—

—
(наименование должности)

М.П.

(подпись)

—
(инициалы, фамилия)

КАДАСТРОВАЯ ВЫПИСКА О ЗЕМЕЛЬНОМ УЧАСТКЕ

"18" октября 2016г. № 99/2016/8668804

1	Кадастровый номер:	**23:43:0202031:166**	2	Лист № 8	3	Всего листов: 8

4 Описание поворотных точек границ земельного участка

Номер точки	Координаты X	Координаты Y	Описание закрепления на местности	Особые отметки (точность определения)
1	2	3	4	5
1	481384.45	1377584.39	—	0.1
2	481397.35	1377622.25	—	0.1
3	481378.42	1377628.7	—	0.1
4	481365.51	1377590.81	—	0.1
5	481390.8	1377624.48	—	—
6	481393.01	1377620.65	—	0.1
7	481395.07	1377615.55	—	—
8	481396	1377622.71	—	—
9	481396.82	1377620.69	—	—

—
(наименование должности)

М.П.

(подпись)

—
(инициалы, фамилия)