

ФГИС ЕГРН

полное наименование органа регистрации прав

Раздел 1

Выписка из Единого государственного реестра недвижимости об объекте недвижимости

Сведения о характеристиках объекта недвижимости

На основании запроса от 24.12.2020 г., поступившего на рассмотрение 25.12.2020 г., сообщаем, что согласно записям Единого государственного реестра недвижимости:

Земельный участок			
<small>(вид объекта недвижимости)</small>			
Лист № __ Раздела <u>1</u>	Всего листов раздела <u>1</u> : ____	Всего разделов: ____	Всего листов выписки: ____
25.12.2020 № 99/2020/368043167			
Кадастровый номер:		23:49:0301004:42	

Номер кадастрового квартала:	23:49:0301004
Дата присвоения кадастрового номера:	25.07.2006
Ранее присвоенный государственный учетный номер:	Условный номер: 23-23-19/032/2006-944
Адрес:	установлено относительно ориентира, расположенного в границах участка. Ориентир комплекс по сортировке и переработке твердых бытовых отходов. Почтовый адрес ориентира: край Краснодарский, г. Сочи, р-н Хостинский, ул. Водораздельная, 1
Площадь:	43366 +/- 72 кв. м
Кадастровая стоимость, руб.:	96948595.94
Кадастровые номера расположенных в пределах земельного участка объектов недвижимости:	23:49:0301004:1439, 23:49:0301004:1442, 23:49:0301004:1431, 23:49:0301004:1430, 23:49:0301004:1437, 23:49:0301004:1436, 23:49:0301004:1429, 23:49:0301004:1433, 23:49:0301004:1441, 23:49:0301004:1438, 23:49:0301004:1435, 23:49:0301004:1434
Кадастровые номера объектов недвижимости, из которых образован объект недвижимости:	данные отсутствуют
Кадастровые номера образованных объектов недвижимости:	23:49:0301004:2871, 23:49:0301004:2872
Сведения о включении объекта недвижимости в состав предприятия как имущественного комплекса:	

Государственный регистратор		ФГИС ЕГРН
полное наименование должности	подпись	инициалы, фамилия

М.П.

Выписка из Единого государственного реестра недвижимости об объекте недвижимости
Сведения о характеристиках объекта недвижимости

Земельный участок			
(вид объекта недвижимости)			
Лист № __ Раздела 1	Всего листов раздела 1 : __	Всего разделов: __	Всего листов выписки: __
25.12.2020 № 99/2020/368043167			
Кадастровый номер:		23:49:0301004:42	

Категория земель:	Земли населённых пунктов
Виды разрешенного использования:	Для эксплуатации комплекса по сортировке и переработке твердых бытовых отходов
Сведения о кадастровом инженере:	данные отсутствуют
Сведения о лесах, водных объектах и об иных природных объектах, расположенных в пределах земельного участка:	данные отсутствуют
Сведения о том, что земельный участок полностью или частично расположен в границах зоны с особыми условиями использования территории или территории объекта культурного наследия	данные отсутствуют
Сведения о том, что земельный участок расположен в границах особой экономической зоны, территории опережающего социально-экономического развития, зоны территориального развития в Российской Федерации, игорной зоны:	данные отсутствуют
Сведения о том, что земельный участок расположен в границах особо охраняемой природной территории, охотничьих угодий, лесничеств, лесопарков:	данные отсутствуют
Сведения о результатах проведения государственного земельного надзора:	данные отсутствуют
Сведения о расположении земельного участка в границах территории, в отношении которой утвержден проект межевания территории:	данные отсутствуют

Государственный регистратор		ФГИС ЕГРН
полное наименование должности	подпись	инициалы, фамилия

М.П.

Выписка из Единого государственного реестра недвижимости об объекте недвижимости
Сведения о характеристиках объекта недвижимости

Земельный участок		
<small>(вид объекта недвижимости)</small>		
Лист № <u> </u> Раздела <u>1</u>	Всего листов раздела <u>1</u> : <u> </u>	Всего разделов: <u> </u>
25.12.2020 № 99/2020/368043167		
Кадастровый номер:	23:49:0301004:42	
Условный номер земельного участка:	данные отсутствуют	
Сведения о принятии акта и (или) заключении договора, предусматривающих предоставление в соответствии с земельным законодательством исполнительным органом государственной власти или органом местного самоуправления находящегося в государственной или муниципальной собственности земельного участка для строительства наемного дома социального использования или наемного дома коммерческого использования:	данные отсутствуют	
Сведения о том, что земельный участок или земельные участки образованы на основании решения об изъятии земельного участка и (или) расположенного на нем объекта недвижимости для государственных или муниципальных нужд:	данные отсутствуют	
Сведения о том, что земельный участок образован из земель или земельного участка, государственная собственность на которые не разграничена:	данные отсутствуют	
Сведения о наличии земельного спора о местоположении границ земельных участков:	данные отсутствуют	
Статус записи об объекте недвижимости:	Сведения об объекте недвижимости имеют статус "актуальные, ранее учтенные"	
Особые отметки:	Сведения о видах разрешенного использования имеют статус «Актуальные незасвидетельствованные». Право (ограничение права, обременение объекта недвижимости) зарегистрировано на данный объект недвижимости с видами разрешенного использования отсутствует. Сведения необходимые для заполнения раздела 3.1 отсутствуют.	
Получатель выписки:	ЛЮБИМЕНКО РОМАН ВИКТОРОВИЧ	
Государственный регистратор		ФГИС ЕГРН
полное наименование должности	подпись	инициалы, фамилия

М.П.

Выписка из Единого государственного реестра недвижимости об объекте недвижимости
Сведения о зарегистрированных правах

Земельный участок		(вид объекта недвижимости)	
Лист № <u> </u> Раздела <u> 2 </u>	Всего листов раздела <u> 2 </u> : <u> </u>	Всего разделов: <u> </u>	Всего листов выписки: <u> </u>
25.12.2020 № 99/2020/368043167			
Кадастровый номер:		23:49:0301004:42	
1.	Правообладатель (правообладатели):	1.1.	Муниципальное образование город-курорт Сочи
2.	Вид, номер и дата государственной регистрации права:	2.1.	Собственность, № 23-23-19/025/2009-070 от 25.03.2009
3.	Ограничение прав и обременение объекта недвижимости:		
	3.1.1.	вид:	Аренда (в том числе, субаренда)
		дата государственной регистрации:	26.11.2019
		номер государственной регистрации:	23:49:0301004:42-23/050/2019-12
		срок, на который установлено ограничение прав и обременение объекта недвижимости:	с 26.02.2015 по 24.04.2058
	лицо, в пользу которого установлено ограничение прав и обременение объекта недвижимости:		
	основание государственной регистрации:	'Акт приема передачи имущества и имущественных прав, являющихся предметом залога' от 29.12.2018; 'Соглашение о передаче имущества и имущественных прав, являющихся предметом залога' от 29.12.2018	
4.	Договоры участия в долевом строительстве:	не зарегистрировано	
5.	Заявленные в судебном порядке права требования:	данные отсутствуют	
6.	Сведения о возражении в отношении зарегистрированного права:	данные отсутствуют	
7.	Сведения о наличии решения об изъятии объекта недвижимости для государственных и муниципальных нужд:	данные отсутствуют	
8.	Сведения о невозможности государственной регистрации без личного участия правообладателя или его законного представителя:		
9.	Правопритязания и сведения о наличии поступивших, но не рассмотренных заявлений о проведении государственной регистрации права (перехода, прекращения права), ограничения права или обременения объекта недвижимости, сделки в отношении объекта недвижимости:	данные отсутствуют	
10.	Сведения об осуществлении государственной регистрации сделки, права, ограничения права без необходимого в силу закона согласия третьего лица, органа:	данные отсутствуют	
11.	Сведения о невозможности государственной регистрации перехода, прекращения, ограничения права на земельный участок из земель сельскохозяйственного назначения:		

Государственный регистратор		ФГИС ЕГРН
полное наименование должности	подпись	инициалы, фамилия

М.П.

Выписка из Единого государственного реестра недвижимости об объекте недвижимости
Описание местоположения земельного участка

Земельный участок			
(вид объекта недвижимости)			
Лист № __ Раздела <u>3</u>	Всего листов раздела <u>3</u> : __	Всего разделов: __	Всего листов выписки: __
25.12.2020 № 99/2020/368043167			
Кадастровый номер:		23:49:0301004:42	

План (чертеж, схема) земельного участка			
			
Масштаб 1: данные отсутствуют	Условные обозначения:		

Государственный регистратор		ФГИС ЕГРН
полное наименование должности	подпись	инициалы, фамилия

М.П.

Выписка из Единого государственного реестра недвижимости об объекте недвижимости
Описание местоположения земельного участка

Земельный участок			
(вид объекта недвижимости)			
Лист №	Раздела 3.2	Всего листов раздела 3.2 : _____	Всего разделов: _____
25.12.2020 № 99/2020/368043167		Всего листов выписки: _____	
Кадастровый номер:		23:49:0301004:42	

Сведения о характерных точках границы земельного участка				
Система координат: МСК-73				
Зона №				
Номер точки	Координаты		Описание закрепления на местности	Средняя квадратическая погрешность определения координат характерных точек границ земельного участка, м
	X	Y		
1	2	3	4	5
1	318391.81	2200976.44	данные отсутствуют	данные отсутствуют
2	318416.63	2201011.24	данные отсутствуют	данные отсутствуют
3	318423.96	2201024.33	данные отсутствуют	данные отсутствуют
4	318427.32	2201036.93	данные отсутствуют	данные отсутствуют
5	318429.18	2201047.57	данные отсутствуют	данные отсутствуют
6	318429.8	2201057.8	данные отсутствуют	данные отсутствуют
7	318440.04	2201074.34	данные отсутствуют	данные отсутствуют
8	318446.74	2201132.39	данные отсутствуют	данные отсутствуют
9	318430.6	2201155.23	данные отсутствуют	данные отсутствуют
10	318413.89	2201171.64	данные отсутствуют	данные отсутствуют
11	318413.8	2201222.1	данные отсутствуют	данные отсутствуют
12	318410.65	2201232.71	данные отсутствуют	данные отсутствуют
13	318407.47	2201236.78	данные отсутствуют	данные отсутствуют
14	318383.32	2201252.54	данные отсутствуют	данные отсутствуют
15	318361.17	2201264.28	данные отсутствуют	данные отсутствуют

Государственный регистратор		ФГИС ЕГРН
полное наименование должности	подпись	инициалы, фамилия

М.П.

Выписка из Единого государственного реестра недвижимости об объекте недвижимости
Описание местоположения земельного участка

Земельный участок			
(вид объекта недвижимости)			
Лист №	Раздела 3.2	Всего листов раздела 3.2 : ____	Всего разделов: ____
25.12.2020 № 99/2020/368043167		Всего листов выписки: ____	
Кадастровый номер:		23:49:0301004:42	

Сведения о характерных точках границы земельного участка				
Система координат: МСК-73				
Зона №				
Номер точки	Координаты		Описание закрепления на местности	Средняя квадратическая погрешность определения координат характерных точек границ земельного участка, м
	X	Y		
1	2	3	4	5
16	318352.91	2201268.54	данные отсутствуют	данные отсутствуют
17	318305.83	2201292.81	данные отсутствуют	данные отсутствуют
18	318296.07	2201279.68	данные отсутствуют	данные отсутствуют
19	318306.47	2201269.24	данные отсутствуют	данные отсутствуют
20	318307.4	2201261.62	данные отсутствуют	данные отсутствуют
21	318285.83	2201177.85	данные отсутствуют	данные отсутствуют
22	318267.11	2201101.7	данные отсутствуют	данные отсутствуют
23	318251.91	2201095.2	данные отсутствуют	данные отсутствуют
24	318226.7	2201033.03	данные отсутствуют	данные отсутствуют
25	318254.74	2201021.22	данные отсутствуют	данные отсутствуют
26	318270.33	2201013.45	данные отсутствуют	данные отсутствуют
27	318279.79	2201005.25	данные отсутствуют	данные отсутствуют
28	318298.41	2200979.84	данные отсутствуют	данные отсутствуют
29	318306.06	2200977.18	данные отсутствуют	данные отсутствуют

Государственный регистратор		ФГИС ЕГРН
полное наименование должности	подпись	инициалы, фамилия

М.П.

Выписка из Единого государственного реестра недвижимости об объекте недвижимости
Сведения о частях земельного участка

Земельный участок			
<small>(вид объекта недвижимости)</small>			
Лист № <u> </u> Раздела <u>4</u>	Всего листов раздела <u>4</u> : <u> </u>	Всего разделов: <u> </u>	Всего листов выписки: <u> </u>
25.12.2020 № 99/2020/368043167			
Кадастровый номер:		23:49:0301004:42	

План (чертеж, схема) части земельного участка	Учетный номер части: <u>23:49:0301004:42/6</u>
	
Масштаб 1: данные отсутствуют	Условные обозначения:

Государственный регистратор		ФГИС ЕГРН
полное наименование должности	подпись	инициалы, фамилия

М.П.

Выписка из Единого государственного реестра недвижимости об объекте недвижимости
Сведения о частях земельного участка

Земельный участок			
(вид объекта недвижимости)			
Лист № _____ Раздела 4	Всего листов раздела 4 : _____	Всего разделов: _____	Всего листов выписки: _____
25.12.2020 № 99/2020/368043167			
Кадастровый номер:		23:49:0301004:42	

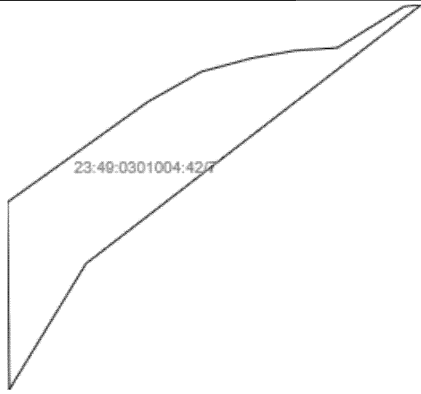
План (чертеж, схема) части земельного участка	Учетный номер части: 23:49:0301004:42/6
	
Масштаб 1: данные отсутствуют	Условные обозначения:

Государственный регистратор		ФГИС ЕГРН
полное наименование должности	подпись	инициалы, фамилия

М.П.

Выписка из Единого государственного реестра недвижимости об объекте недвижимости
Сведения о частях земельного участка

Земельный участок			
(вид объекта недвижимости)			
Лист № _____	Раздела 4	Всего листов раздела 4 : _____	Всего разделов: _____
25.12.2020 № 99/2020/368043167			
Кадастровый номер:		23:49:0301004:42	

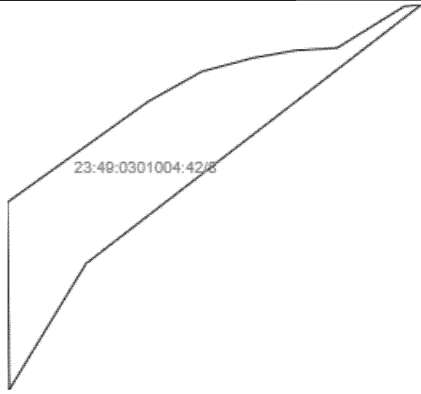
План (чертеж, схема) части земельного участка	Учетный номер части: 23:49:0301004:42/7
	
Масштаб 1: данные отсутствуют	Условные обозначения:

Государственный регистратор		ФГИС ЕГРН
полное наименование должности	подпись	инициалы, фамилия

М.П.

Выписка из Единого государственного реестра недвижимости об объекте недвижимости
Сведения о частях земельного участка

Земельный участок			
(вид объекта недвижимости)			
Лист № <u> </u> Раздела <u>4</u>	Всего листов раздела <u>4</u> : <u> </u>	Всего разделов: <u> </u>	Всего листов выписки: <u> </u>
25.12.2020 № 99/2020/368043167			
Кадастровый номер:		23:49:0301004:42	

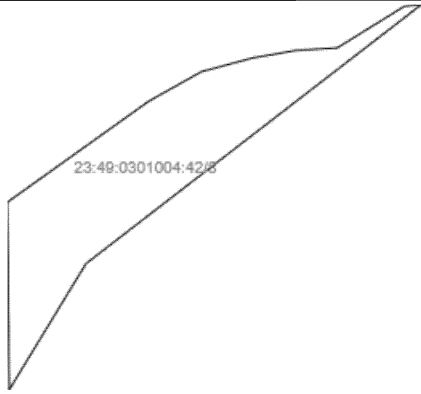
План (чертеж, схема) части земельного участка	Учетный номер части: <u>23:49:0301004:42/8</u>
	
Масштаб 1: данные отсутствуют	Условные обозначения:

Государственный регистратор		ФГИС ЕГРН
полное наименование должности	подпись	инициалы, фамилия

М.П.

Выписка из Единого государственного реестра недвижимости об объекте недвижимости
Сведения о частях земельного участка

Земельный участок			
(вид объекта недвижимости)			
Лист № _____	Раздела 4	Всего листов раздела 4 : _____	Всего разделов: _____
25.12.2020 № 99/2020/368043167			
Кадастровый номер:		23:49:0301004:42	

План (чертеж, схема) части земельного участка	Учетный номер части: 23:49:0301004:42/8
	
Масштаб 1: данные отсутствуют	Условные обозначения:

Государственный регистратор		ФГИС ЕГРН
полное наименование должности	подпись	инициалы, фамилия

М.П.

Выписка из Единого государственного реестра недвижимости об объекте недвижимости
Сведения о частях земельного участка

Земельный участок			
(вид объекта недвижимости)			
Лист № _____ Раздела 4	Всего листов раздела 4 : _____	Всего разделов: _____	Всего листов выписки: _____
25.12.2020 № 99/2020/368043167			
Кадастровый номер:		23:49:0301004:42	

План (чертеж, схема) части земельного участка	Учетный номер части: 23:49:0301004:42/9
	
Масштаб 1: данные отсутствуют	Условные обозначения:

Государственный регистратор		ФГИС ЕГРН
полное наименование должности	подпись	инициалы, фамилия

М.П.

Выписка из Единого государственного реестра недвижимости об объекте недвижимости
Сведения о частях земельного участка

Земельный участок			
(вид объекта недвижимости)			
Лист № ____ Раздела 4	Всего листов раздела 4 : ____	Всего разделов: ____	Всего листов выписки: ____
25.12.2020 № 99/2020/368043167			
Кадастровый номер:		23:49:0301004:42	

План (чертеж, схема) части земельного участка	Учетный номер части: 23:49:0301004:42/9
	
Масштаб 1: данные отсутствуют	Условные обозначения:

Государственный регистратор		ФГИС ЕГРН
полное наименование должности	подпись	инициалы, фамилия

М.П.

Выписка из Единого государственного реестра недвижимости об объекте недвижимости
Сведения о частях земельного участка

Земельный участок			
<small>(вид объекта недвижимости)</small>			
Лист № ____ Раздела 4	Всего листов раздела 4 : ____	Всего разделов: ____	Всего листов выписки: ____
25.12.2020 № 99/2020/368043167			
Кадастровый номер:		23:49:0301004:42	

План (чертеж, схема) части земельного участка	Учетный номер части: 23:49:0301004:42/10
	
Масштаб 1: данные отсутствуют	Условные обозначения:

Государственный регистратор		ФГИС ЕГРН
полное наименование должности	подпись	инициалы, фамилия

М.П.

Выписка из Единого государственного реестра недвижимости об объекте недвижимости
Сведения о частях земельного участка

Земельный участок			
<small>(вид объекта недвижимости)</small>			
Лист № <u> </u> Раздела 4	Всего листов раздела 4 : <u> </u>	Всего разделов: <u> </u>	Всего листов выписки: <u> </u>
25.12.2020 № 99/2020/368043167			
Кадастровый номер:		23:49:0301004:42	

План (чертеж, схема) части земельного участка	Учетный номер части: 23:49:0301004:42/10
	
Масштаб 1: данные отсутствуют	Условные обозначения:

Государственный регистратор		ФГИС ЕГРН
полное наименование должности	подпись	инициалы, фамилия

М.П.

Выписка из Единого государственного реестра недвижимости об объекте недвижимости
Сведения о частях земельного участка

Земельный участок			
(вид объекта недвижимости)			
Лист № ____ Раздела 4	Всего листов раздела 4 : ____	Всего разделов: ____	Всего листов выписки: ____
25.12.2020 № 99/2020/368043167			
Кадастровый номер:		23:49:0301004:42	

План (чертеж, схема) части земельного участка	Учетный номер части: 23:49:0301004:42/11
	
Масштаб 1: данные отсутствуют	Условные обозначения:

Государственный регистратор		ФГИС ЕГРН
полное наименование должности	подпись	инициалы, фамилия

М.П.

Выписка из Единого государственного реестра недвижимости об объекте недвижимости
Сведения о частях земельного участка

Земельный участок			
(вид объекта недвижимости)			
Лист № <u> </u> Раздела 4	Всего листов раздела 4 : <u> </u>	Всего разделов: <u> </u>	Всего листов выписки: <u> </u>
25.12.2020 № 99/2020/368043167			
Кадастровый номер:		23:49:0301004:42	

План (чертеж, схема) части земельного участка	Учетный номер части: 23:49:0301004:42/11
	
Масштаб 1: данные отсутствуют	Условные обозначения:

Государственный регистратор		ФГИС ЕГРН
полное наименование должности	подпись	инициалы, фамилия

М.П.

Выписка из Единого государственного реестра недвижимости об объекте недвижимости
Сведения о частях земельного участка

Земельный участок			
<small>(вид объекта недвижимости)</small>			
Лист № <u> </u> Раздела 4.1	Всего листов раздела 4.1 : <u> </u>	Всего разделов: <u> </u>	Всего листов выписки: <u> </u>
25.12.2020 № 99/2020/368043167			
Кадастровый номер:		23:49:0301004:42	

Учетный номер части	Площадь (м ²)	Содержание ограничения в использовании или ограничения права на объект недвижимости или обременения объекта недвижимости
1	2	3
данные отсутствуют	весь	Ограничения прав на земельный участок, предусмотренные статьями 56, 56.1 Земельного кодекса Российской Федерации, Постановление Главы города Сочи № 742 от 20.04.2006
2	43366	Ограничения прав на земельный участок, предусмотренные статьями 56, 56.1 Земельного кодекса Российской Федерации, Постановление Главы города Сочи № 742 от 20.04.2006
3	5481	Иные ограничения (обременения) прав
3	5481	
6	1386	Иные ограничения (обременения) прав, Межевой план № 49о/10-2787 от 22.07.2010, срок действия: 25.03.2009 - 04.08.2009
6	1386	Иные ограничения (обременения) прав, Межевой план № 49о/10-2787 от 22.07.2010, срок действия: 25.03.2009
7	2126	Ограничения прав на земельный участок, предусмотренные статьями 56, 56.1 Земельного кодекса Российской Федерации, Постановление "О порядке установления охранных зон объектов электросетевого хозяйства и особых условий использования земельных участков, расположенных в границах зон" № 160 от 24.02.2009, срок действия: 29.04.2015
8	2126	Ограничения прав на земельный участок, предусмотренные статьями 56, 56.1 Земельного кодекса Российской Федерации, 23.49.2.235, Постановление "О порядке установления охранных зон объектов электросетевого хозяйства и особых условий использования земельных участков, расположенных в границах зон" № 160 от 24.02.2014

Государственный регистратор		ФГИС ЕГРН
полное наименование должности	подпись	инициалы, фамилия

М.П.

Выписка из Единого государственного реестра недвижимости об объекте недвижимости
Сведения о частях земельного участка

Земельный участок			
(вид объекта недвижимости)			
Лист № _____	Раздела 4.1	Всего листов раздела 4.1 : _____	Всего разделов: _____
25.12.2020 № 99/2020/368043167		Всего листов выписки: _____	
Кадастровый номер:		23:49:0301004:42	

Учетный номер части	Площадь (м ²)	Содержание ограничения в использовании или ограничения права на объект недвижимости или обременения объекта недвижимости
1	2	3
8	2126	Ограничения прав на земельный участок, предусмотренные статьями 56, 56.1 Земельного кодекса Российской Федерации, Постановление "О порядке установления охранных зон объектов электросетевого хозяйства и особых условий использования земельных участков, расположенных в границах зон" № 160 от 24.02.2014, срок действия: 08.05.2015
9	490	Ограничения прав на земельный участок, предусмотренные статьями 56, 56.1 Земельного кодекса Российской Федерации, 23.49.2.408, Постановление Правительства РФ "О порядке установления охранных зон объектов электросетевого хозяйства и особых условий использования земельных участков, расположенных в границах таких зон" № 160 от 24.02.2009
9	490	Ограничения прав на земельный участок, предусмотренные статьями 56, 56.1 Земельного кодекса Российской Федерации, Постановление Правительства РФ "О порядке установления охранных зон объектов электросетевого хозяйства и особых условий использования земельных участков, расположенных в границах таких зон" № 160 от 24.02.2009, срок действия: 22.12.2015
10	281	Ограничения прав на земельный участок, предусмотренные статьями 56, 56.1 Земельного кодекса Российской Федерации, 23.49.2.412, Постановление Правительства РФ "О порядке установления охранных зон объектов электросетевого хозяйства и особых условий использования земельных участков, расположенных в границах таких зон" № 160 от 24.02.2009
10	281	Ограничения прав на земельный участок, предусмотренные статьями 56, 56.1 Земельного кодекса Российской Федерации, Постановление Правительства РФ "О порядке установления охранных зон объектов электросетевого хозяйства и особых условий использования земельных участков, расположенных в границах таких зон" № 160 от 24.02.2009, срок действия: 22.12.2015
11	281	Ограничения прав на земельный участок, предусмотренные статьями 56, 56.1 Земельного кодекса Российской Федерации, 23.49.2.427, Постановление Правительства РФ "О порядке установления охранных зон объектов электросетевого хозяйства и особых условий использования земельных участков, расположенных в границах таких зон" № 160 от 24.02.2009
11	281	Ограничения прав на земельный участок, предусмотренные статьями 56, 56.1 Земельного кодекса Российской Федерации, Постановление Правительства РФ "О порядке установления охранных зон объектов электросетевого хозяйства и особых условий использования земельных участков, расположенных в границах таких зон" № 160 от 24.02.2009, срок действия: 23.12.2015

Государственный регистратор		ФГИС ЕГРН
полное наименование должности	подпись	инициалы, фамилия

М.П.

Выписка из Единого государственного реестра недвижимости об объекте недвижимости
Сведения о частях земельного участка

Земельный участок				
<small>(вид объекта недвижимости)</small>				
Лист № <u> </u> Раздела <u>4.2</u>		Всего листов раздела <u>4.2</u> : <u> </u>		Всего разделов: <u> </u>
25.12.2020 № 99/2020/368043167				
Кадастровый номер:			23:49:0301004:42	
Сведения о характерных точках границы части (частей) земельного участка				
Учетный номер части: 2				
Система координат:				
Зона №				
Номер точки	Координаты, м		Описание закрепления на местности	Средняя квадратическая погрешность определения координат характерных точек границы части земельного участка, м
	X	Y		
1	2	3	4	5
1	318391.81	2200976.44	данные отсутствуют	данные отсутствуют
1	318391.81	2200976.44	данные отсутствуют	данные отсутствуют
1	318391.81	2200976.44	данные отсутствуют	данные отсутствуют
2	318416.63	2201011.24	данные отсутствуют	данные отсутствуют
2	318416.63	2201011.24	данные отсутствуют	данные отсутствуют
2	318416.63	2201011.24	данные отсутствуют	данные отсутствуют
3	318423.96	2201024.33	данные отсутствуют	данные отсутствуют
3	318423.96	2201024.33	данные отсутствуют	данные отсутствуют
3	318423.96	2201024.33	данные отсутствуют	данные отсутствуют
4	318427.32	2201036.93	данные отсутствуют	данные отсутствуют
4	318427.32	2201036.93	данные отсутствуют	данные отсутствуют
4	318427.32	2201036.93	данные отсутствуют	данные отсутствуют
5	318429.18	2201047.57	данные отсутствуют	данные отсутствуют
5	318429.18	2201047.57	данные отсутствуют	данные отсутствуют
5	318429.18	2201047.57	данные отсутствуют	данные отсутствуют
6	318429.8	2201057.8	данные отсутствуют	данные отсутствуют
Государственный регистратор			ФГИС ЕГРН	
полное наименование должности			подпись	
			инициалы, фамилия	

М.П.

Выписка из Единого государственного реестра недвижимости об объекте недвижимости
Сведения о частях земельного участка

Земельный участок			
<small>(вид объекта недвижимости)</small>			
Лист № <u> </u> Раздела <u>4.2</u>	Всего листов раздела <u>4.2</u> : <u> </u>	Всего разделов: <u> </u>	Всего листов выписки: <u> </u>
25.12.2020 № 99/2020/368043167			
Кадастровый номер:		23:49:0301004:42	

Номер точки	Координаты, м		Описание закрепления на местности	Средняя квадратическая погрешность определения координат характерных точек границы части земельного участка, м
	X	Y		
1	2	3	4	5
6	318429.8	2201057.8	данные отсутствуют	данные отсутствуют
6	318429.8	2201057.8	данные отсутствуют	данные отсутствуют
7	318440.04	2201074.34	данные отсутствуют	данные отсутствуют
7	318440.04	2201074.34	данные отсутствуют	данные отсутствуют
7	318440.04	2201074.34	данные отсутствуют	данные отсутствуют
23	318251.91	2201095.2	данные отсутствуют	данные отсутствуют
23	318251.91	2201095.2	данные отсутствуют	данные отсутствуют
24	318226.7	2201033.03	данные отсутствуют	данные отсутствуют
24	318226.7	2201033.03	данные отсутствуют	данные отсутствуют
24	318226.7	2201033.03	данные отсутствуют	данные отсутствуют
24	318226.7	2201033.03	данные отсутствуют	данные отсутствуют
24	318226.7	2201033.03	данные отсутствуют	данные отсутствуют
24	318226.7	2201033.03	данные отсутствуют	данные отсутствуют
24	318226.7	2201033.03	данные отсутствуют	данные отсутствуют
25	318254.74	2201021.22	данные отсутствуют	данные отсутствуют
25	318254.74	2201021.22	данные отсутствуют	данные отсутствуют
30	318263.37	2201016.91	данные отсутствуют	данные отсутствуют
30	318263.37	2201016.91	данные отсутствуют	данные отсутствуют
Государственный регистратор				ФГИС ЕГРН
полное наименование должности			подпись	инициалы, фамилия

М.П.

Выписка из Единого государственного реестра недвижимости об объекте недвижимости
Сведения о частях земельного участка

Земельный участок			
<small>(вид объекта недвижимости)</small>			
Лист № <u> </u> Раздела <u>4.2</u>	Всего листов раздела <u>4.2</u> : <u> </u>	Всего разделов: <u> </u>	Всего листов выписки: <u> </u>
25.12.2020 № 99/2020/368043167			
Кадастровый номер:		23:49:0301004:42	

Номер точки	Координаты, м		Описание закрепления на местности	Средняя квадратическая погрешность определения координат характерных точек границы части земельного участка, м
	X	Y		
1	2	3	4	5
31	318240.82	2201027.08	данные отсутствуют	данные отсутствуют
31	318240.82	2201027.08	данные отсутствуют	данные отсутствуют
32	318238.95	2201063.26	данные отсутствуют	данные отсутствуют
32	318238.95	2201063.26	данные отсутствуют	данные отсутствуют
33	318259.19	2201098.31	данные отсутствуют	данные отсутствуют
33	318259.19	2201098.31	данные отсутствуют	данные отсутствуют
34	318440.54	2201078.65	данные отсутствуют	данные отсутствуют
34	318440.54	2201078.65	данные отсутствуют	данные отсутствуют
34	318440.54	2201078.65	данные отсутствуют	данные отсутствуют
35	318376.66	2200995.79	данные отсутствуют	данные отсутствуют
35	318376.66	2200995.79	данные отсутствуют	0.1
35	318376.66	2200995.79	данные отсутствуют	данные отсутствуют
36	318345.6	2200976.84	данные отсутствуют	данные отсутствуют
36	318345.6	2200976.84	данные отсутствуют	данные отсутствуют
36	318345.6	2200976.84	данные отсутствуют	данные отсутствуют
37	318251.02	2201093.01	данные отсутствуют	данные отсутствуют
37	318251.02	2201093.01	данные отсутствуют	данные отсутствуют
Государственный регистратор				ФГИС ЕГРН
полное наименование должности			подпись	инициалы, фамилия

М.П.

Выписка из Единого государственного реестра недвижимости об объекте недвижимости
Сведения о частях земельного участка

Земельный участок			
<small>(вид объекта недвижимости)</small>			
Лист № <u> </u> Раздела <u>4.2</u>	Всего листов раздела <u>4.2</u> : <u> </u>	Всего разделов: <u> </u>	Всего листов выписки: <u> </u>
25.12.2020 № 99/2020/368043167			
Кадастровый номер:		23:49:0301004:42	

Номер точки	Координаты, м		Описание закрепления на местности	Средняя квадратическая погрешность определения координат характерных точек границы части земельного участка, м
	X	Y		
1	2	3	4	5
38	318240.67	2201027.15	данные отсутствуют	данные отсутствуют
38	318240.67	2201027.15	данные отсутствуют	данные отсутствуют
39	318244.79	2201077.65	данные отсутствуют	данные отсутствуют
39	318244.79	2201077.65	данные отсутствуют	данные отсутствуют
39	318244.79	2201077.65	данные отсутствуют	данные отсутствуют
39	318244.79	2201077.65	данные отсутствуют	данные отсутствуют
40	318237.45	2201028.5	данные отсутствуют	данные отсутствуют
40	318237.45	2201028.5	данные отсутствуют	данные отсутствуют
40	318237.45	2201028.5	данные отсутствуют	данные отсутствуют
40	318237.45	2201028.5	данные отсутствуют	данные отсутствуют

Государственный регистратор		ФГИС ЕГРН
полное наименование должности	подпись	инициалы, фамилия

М.П.

Выписка из Единого государственного реестра недвижимости об объекте недвижимости
Сведения о частях земельного участка

Земельный участок				
<small>(вид объекта недвижимости)</small>				
Лист № <u> </u> Раздела <u>4.2</u>		Всего листов раздела <u>4.2</u> : <u> </u>		Всего разделов: <u> </u>
25.12.2020 № 99/2020/368043167				
Кадастровый номер:			23:49:0301004:42	
Сведения о характерных точках границы части (частей) земельного участка				
Учетный номер части: 2				
Система координат:				
Зона №				
Номер точки	Координаты, м		Описание закрепления на местности	Средняя квадратическая погрешность определения координат характерных точек границы части земельного участка, м
	X	Y		
1	2	3	4	5
1	318391.81	2200976.44	данные отсутствуют	данные отсутствуют
1	318391.81	2200976.44	данные отсутствуют	данные отсутствуют
1	318391.81	2200976.44	данные отсутствуют	данные отсутствуют
2	318416.63	2201011.24	данные отсутствуют	данные отсутствуют
2	318416.63	2201011.24	данные отсутствуют	данные отсутствуют
2	318416.63	2201011.24	данные отсутствуют	данные отсутствуют
3	318423.96	2201024.33	данные отсутствуют	данные отсутствуют
3	318423.96	2201024.33	данные отсутствуют	данные отсутствуют
3	318423.96	2201024.33	данные отсутствуют	данные отсутствуют
4	318427.32	2201036.93	данные отсутствуют	данные отсутствуют
4	318427.32	2201036.93	данные отсутствуют	данные отсутствуют
4	318427.32	2201036.93	данные отсутствуют	данные отсутствуют
5	318429.18	2201047.57	данные отсутствуют	данные отсутствуют
5	318429.18	2201047.57	данные отсутствуют	данные отсутствуют
5	318429.18	2201047.57	данные отсутствуют	данные отсутствуют
6	318429.8	2201057.8	данные отсутствуют	данные отсутствуют
Государственный регистратор			ФГИС ЕГРН	
полное наименование должности			подпись	
			инициалы, фамилия	

М.П.

Выписка из Единого государственного реестра недвижимости об объекте недвижимости
Сведения о частях земельного участка

Земельный участок			
<small>(вид объекта недвижимости)</small>			
Лист № <u> </u> Раздела <u>4.2</u>	Всего листов раздела <u>4.2</u> : <u> </u>	Всего разделов: <u> </u>	Всего листов выписки: <u> </u>
25.12.2020 № 99/2020/368043167			
Кадастровый номер:		23:49:0301004:42	

Номер точки	Координаты, м		Описание закрепления на местности	Средняя квадратическая погрешность определения координат характерных точек границы части земельного участка, м
	X	Y		
1	2	3	4	5
6	318429.8	2201057.8	данные отсутствуют	данные отсутствуют
6	318429.8	2201057.8	данные отсутствуют	данные отсутствуют
7	318440.04	2201074.34	данные отсутствуют	данные отсутствуют
7	318440.04	2201074.34	данные отсутствуют	данные отсутствуют
7	318440.04	2201074.34	данные отсутствуют	данные отсутствуют
23	318251.91	2201095.2	данные отсутствуют	данные отсутствуют
23	318251.91	2201095.2	данные отсутствуют	данные отсутствуют
24	318226.7	2201033.03	данные отсутствуют	данные отсутствуют
24	318226.7	2201033.03	данные отсутствуют	данные отсутствуют
24	318226.7	2201033.03	данные отсутствуют	данные отсутствуют
24	318226.7	2201033.03	данные отсутствуют	данные отсутствуют
24	318226.7	2201033.03	данные отсутствуют	данные отсутствуют
24	318226.7	2201033.03	данные отсутствуют	данные отсутствуют
24	318226.7	2201033.03	данные отсутствуют	данные отсутствуют
25	318254.74	2201021.22	данные отсутствуют	данные отсутствуют
25	318254.74	2201021.22	данные отсутствуют	данные отсутствуют
30	318263.37	2201016.91	данные отсутствуют	данные отсутствуют
30	318263.37	2201016.91	данные отсутствуют	данные отсутствуют
Государственный регистратор				ФГИС ЕГРН
полное наименование должности			подпись	инициалы, фамилия

М.П.

Выписка из Единого государственного реестра недвижимости об объекте недвижимости
Сведения о частях земельного участка

Земельный участок			
<small>(вид объекта недвижимости)</small>			
Лист № <u> </u> Раздела <u>4.2</u>	Всего листов раздела <u>4.2</u> : <u> </u>	Всего разделов: <u> </u>	Всего листов выписки: <u> </u>
25.12.2020 № 99/2020/368043167			
Кадастровый номер:		23:49:0301004:42	

Номер точки	Координаты, м		Описание закрепления на местности	Средняя квадратическая погрешность определения координат характерных точек границы части земельного участка, м
	X	Y		
1	2	3	4	5
31	318240.82	2201027.08	данные отсутствуют	данные отсутствуют
31	318240.82	2201027.08	данные отсутствуют	данные отсутствуют
32	318238.95	2201063.26	данные отсутствуют	данные отсутствуют
32	318238.95	2201063.26	данные отсутствуют	данные отсутствуют
33	318259.19	2201098.31	данные отсутствуют	данные отсутствуют
33	318259.19	2201098.31	данные отсутствуют	данные отсутствуют
34	318440.54	2201078.65	данные отсутствуют	данные отсутствуют
34	318440.54	2201078.65	данные отсутствуют	данные отсутствуют
34	318440.54	2201078.65	данные отсутствуют	данные отсутствуют
35	318376.66	2200995.79	данные отсутствуют	данные отсутствуют
35	318376.66	2200995.79	данные отсутствуют	0.1
35	318376.66	2200995.79	данные отсутствуют	данные отсутствуют
36	318345.6	2200976.84	данные отсутствуют	данные отсутствуют
36	318345.6	2200976.84	данные отсутствуют	данные отсутствуют
36	318345.6	2200976.84	данные отсутствуют	данные отсутствуют
37	318251.02	2201093.01	данные отсутствуют	данные отсутствуют
37	318251.02	2201093.01	данные отсутствуют	данные отсутствуют
Государственный регистратор				ФГИС ЕГРН
полное наименование должности			подпись	инициалы, фамилия

М.П.

Выписка из Единого государственного реестра недвижимости об объекте недвижимости
Сведения о частях земельного участка

Земельный участок			
<small>(вид объекта недвижимости)</small>			
Лист № <u> </u> Раздела <u>4.2</u>	Всего листов раздела <u>4.2</u> : <u> </u>	Всего разделов: <u> </u>	Всего листов выписки: <u> </u>
25.12.2020 № 99/2020/368043167			
Кадастровый номер:		23:49:0301004:42	

Номер точки	Координаты, м		Описание закрепления на местности	Средняя квадратическая погрешность определения координат характерных точек границы части земельного участка, м
	X	Y		
1	2	3	4	5
38	318240.67	2201027.15	данные отсутствуют	данные отсутствуют
38	318240.67	2201027.15	данные отсутствуют	данные отсутствуют
39	318244.79	2201077.65	данные отсутствуют	данные отсутствуют
39	318244.79	2201077.65	данные отсутствуют	данные отсутствуют
39	318244.79	2201077.65	данные отсутствуют	данные отсутствуют
39	318244.79	2201077.65	данные отсутствуют	данные отсутствуют
40	318237.45	2201028.5	данные отсутствуют	данные отсутствуют
40	318237.45	2201028.5	данные отсутствуют	данные отсутствуют
40	318237.45	2201028.5	данные отсутствуют	данные отсутствуют
40	318237.45	2201028.5	данные отсутствуют	данные отсутствуют

Государственный регистратор		ФГИС ЕГРН
полное наименование должности	подпись	инициалы, фамилия

М.П.

Выписка из Единого государственного реестра недвижимости об объекте недвижимости
Сведения о частях земельного участка

Земельный участок				
<small>(вид объекта недвижимости)</small>				
Лист № <u> </u> Раздела <u>4.2</u>		Всего листов раздела <u>4.2</u> : <u> </u>		Всего разделов: <u> </u>
25.12.2020 № 99/2020/368043167				
Кадастровый номер:			23:49:0301004:42	
Сведения о характерных точках границы части (частей) земельного участка				
Учетный номер части: 3				
Система координат:				
Зона №				
Номер точки	Координаты, м		Описание закрепления на местности	Средняя квадратическая погрешность определения координат характерных точек границы части земельного участка, м
	X	Y		
1	2	3	4	5
1	318391.81	2200976.44	данные отсутствуют	данные отсутствуют
1	318391.81	2200976.44	данные отсутствуют	данные отсутствуют
1	318391.81	2200976.44	данные отсутствуют	данные отсутствуют
2	318416.63	2201011.24	данные отсутствуют	данные отсутствуют
2	318416.63	2201011.24	данные отсутствуют	данные отсутствуют
2	318416.63	2201011.24	данные отсутствуют	данные отсутствуют
3	318423.96	2201024.33	данные отсутствуют	данные отсутствуют
3	318423.96	2201024.33	данные отсутствуют	данные отсутствуют
3	318423.96	2201024.33	данные отсутствуют	данные отсутствуют
4	318427.32	2201036.93	данные отсутствуют	данные отсутствуют
4	318427.32	2201036.93	данные отсутствуют	данные отсутствуют
4	318427.32	2201036.93	данные отсутствуют	данные отсутствуют
5	318429.18	2201047.57	данные отсутствуют	данные отсутствуют
5	318429.18	2201047.57	данные отсутствуют	данные отсутствуют
5	318429.18	2201047.57	данные отсутствуют	данные отсутствуют
6	318429.8	2201057.8	данные отсутствуют	данные отсутствуют
Государственный регистратор			ФГИС ЕГРН	
полное наименование должности			подпись	
			инициалы, фамилия	

М.П.

Выписка из Единого государственного реестра недвижимости об объекте недвижимости
Сведения о частях земельного участка

Земельный участок			
<small>(вид объекта недвижимости)</small>			
Лист № <u> </u> Раздела <u>4.2</u>	Всего листов раздела <u>4.2</u> : <u> </u>	Всего разделов: <u> </u>	Всего листов выписки: <u> </u>
25.12.2020 № 99/2020/368043167			
Кадастровый номер:		23:49:0301004:42	

Номер точки	Координаты, м		Описание закрепления на местности	Средняя квадратическая погрешность определения координат характерных точек границы части земельного участка, м
	X	Y		
1	2	3	4	5
6	318429.8	2201057.8	данные отсутствуют	данные отсутствуют
6	318429.8	2201057.8	данные отсутствуют	данные отсутствуют
7	318440.04	2201074.34	данные отсутствуют	данные отсутствуют
7	318440.04	2201074.34	данные отсутствуют	данные отсутствуют
7	318440.04	2201074.34	данные отсутствуют	данные отсутствуют
23	318251.91	2201095.2	данные отсутствуют	данные отсутствуют
23	318251.91	2201095.2	данные отсутствуют	данные отсутствуют
24	318226.7	2201033.03	данные отсутствуют	данные отсутствуют
24	318226.7	2201033.03	данные отсутствуют	данные отсутствуют
24	318226.7	2201033.03	данные отсутствуют	данные отсутствуют
24	318226.7	2201033.03	данные отсутствуют	данные отсутствуют
24	318226.7	2201033.03	данные отсутствуют	данные отсутствуют
24	318226.7	2201033.03	данные отсутствуют	данные отсутствуют
24	318226.7	2201033.03	данные отсутствуют	данные отсутствуют
25	318254.74	2201021.22	данные отсутствуют	данные отсутствуют
25	318254.74	2201021.22	данные отсутствуют	данные отсутствуют
30	318263.37	2201016.91	данные отсутствуют	данные отсутствуют
30	318263.37	2201016.91	данные отсутствуют	данные отсутствуют
Государственный регистратор				ФГИС ЕГРН
полное наименование должности			подпись	инициалы, фамилия

М.П.

Выписка из Единого государственного реестра недвижимости об объекте недвижимости
Сведения о частях земельного участка

Земельный участок			
<small>(вид объекта недвижимости)</small>			
Лист № <u> </u> Раздела <u>4.2</u>	Всего листов раздела <u>4.2</u> : <u> </u>	Всего разделов: <u> </u>	Всего листов выписки: <u> </u>
25.12.2020 № 99/2020/368043167			
Кадастровый номер:		23:49:0301004:42	

Номер точки	Координаты, м		Описание закрепления на местности	Средняя квадратическая погрешность определения координат характерных точек границы части земельного участка, м
	X	Y		
1	2	3	4	5
31	318240.82	2201027.08	данные отсутствуют	данные отсутствуют
31	318240.82	2201027.08	данные отсутствуют	данные отсутствуют
32	318238.95	2201063.26	данные отсутствуют	данные отсутствуют
32	318238.95	2201063.26	данные отсутствуют	данные отсутствуют
33	318259.19	2201098.31	данные отсутствуют	данные отсутствуют
33	318259.19	2201098.31	данные отсутствуют	данные отсутствуют
34	318440.54	2201078.65	данные отсутствуют	данные отсутствуют
34	318440.54	2201078.65	данные отсутствуют	данные отсутствуют
34	318440.54	2201078.65	данные отсутствуют	данные отсутствуют
35	318376.66	2200995.79	данные отсутствуют	данные отсутствуют
35	318376.66	2200995.79	данные отсутствуют	0.1
35	318376.66	2200995.79	данные отсутствуют	данные отсутствуют
36	318345.6	2200976.84	данные отсутствуют	данные отсутствуют
36	318345.6	2200976.84	данные отсутствуют	данные отсутствуют
36	318345.6	2200976.84	данные отсутствуют	данные отсутствуют
37	318251.02	2201093.01	данные отсутствуют	данные отсутствуют
37	318251.02	2201093.01	данные отсутствуют	данные отсутствуют
Государственный регистратор				ФГИС ЕГРН
полное наименование должности			подпись	инициалы, фамилия

М.П.

Выписка из Единого государственного реестра недвижимости об объекте недвижимости
Сведения о частях земельного участка

Земельный участок			
<small>(вид объекта недвижимости)</small>			
Лист № <u> </u> Раздела <u>4.2</u>	Всего листов раздела <u>4.2</u> : <u> </u>	Всего разделов: <u> </u>	Всего листов выписки: <u> </u>
25.12.2020 № 99/2020/368043167			
Кадастровый номер:		23:49:0301004:42	

Номер точки	Координаты, м		Описание закрепления на местности	Средняя квадратическая погрешность определения координат характерных точек границы части земельного участка, м
	X	Y		
1	2	3	4	5
38	318240.67	2201027.15	данные отсутствуют	данные отсутствуют
38	318240.67	2201027.15	данные отсутствуют	данные отсутствуют
39	318244.79	2201077.65	данные отсутствуют	данные отсутствуют
39	318244.79	2201077.65	данные отсутствуют	данные отсутствуют
39	318244.79	2201077.65	данные отсутствуют	данные отсутствуют
39	318244.79	2201077.65	данные отсутствуют	данные отсутствуют
40	318237.45	2201028.5	данные отсутствуют	данные отсутствуют
40	318237.45	2201028.5	данные отсутствуют	данные отсутствуют
40	318237.45	2201028.5	данные отсутствуют	данные отсутствуют
40	318237.45	2201028.5	данные отсутствуют	данные отсутствуют

Государственный регистратор		ФГИС ЕГРН
полное наименование должности	подпись	инициалы, фамилия

М.П.

Выписка из Единого государственного реестра недвижимости об объекте недвижимости
Сведения о частях земельного участка

Земельный участок				
<small>(вид объекта недвижимости)</small>				
Лист № <u> </u> Раздела <u>4.2</u>		Всего листов раздела <u>4.2</u> : <u> </u>		Всего разделов: <u> </u>
25.12.2020 № 99/2020/368043167				
Кадастровый номер:			23:49:0301004:42	
Сведения о характерных точках границы части (частей) земельного участка				
Учетный номер части: 3				
Система координат:				
Зона №				
Номер точки	Координаты, м		Описание закрепления на местности	Средняя квадратическая погрешность определения координат характерных точек границы части земельного участка, м
	X	Y		
1	2	3	4	5
1	318391.81	2200976.44	данные отсутствуют	данные отсутствуют
1	318391.81	2200976.44	данные отсутствуют	данные отсутствуют
1	318391.81	2200976.44	данные отсутствуют	данные отсутствуют
2	318416.63	2201011.24	данные отсутствуют	данные отсутствуют
2	318416.63	2201011.24	данные отсутствуют	данные отсутствуют
2	318416.63	2201011.24	данные отсутствуют	данные отсутствуют
3	318423.96	2201024.33	данные отсутствуют	данные отсутствуют
3	318423.96	2201024.33	данные отсутствуют	данные отсутствуют
3	318423.96	2201024.33	данные отсутствуют	данные отсутствуют
4	318427.32	2201036.93	данные отсутствуют	данные отсутствуют
4	318427.32	2201036.93	данные отсутствуют	данные отсутствуют
4	318427.32	2201036.93	данные отсутствуют	данные отсутствуют
5	318429.18	2201047.57	данные отсутствуют	данные отсутствуют
5	318429.18	2201047.57	данные отсутствуют	данные отсутствуют
5	318429.18	2201047.57	данные отсутствуют	данные отсутствуют
6	318429.8	2201057.8	данные отсутствуют	данные отсутствуют
Государственный регистратор			ФГИС ЕГРН	
полное наименование должности			подпись	
			инициалы, фамилия	

М.П.

Выписка из Единого государственного реестра недвижимости об объекте недвижимости
Сведения о частях земельного участка

Земельный участок			
<small>(вид объекта недвижимости)</small>			
Лист № <u> </u> Раздела <u>4.2</u>	Всего листов раздела <u>4.2</u> : <u> </u>	Всего разделов: <u> </u>	Всего листов выписки: <u> </u>
25.12.2020 № 99/2020/368043167			
Кадастровый номер:		23:49:0301004:42	

Номер точки	Координаты, м		Описание закрепления на местности	Средняя квадратическая погрешность определения координат характерных точек границы части земельного участка, м
	X	Y		
1	2	3	4	5
6	318429.8	2201057.8	данные отсутствуют	данные отсутствуют
6	318429.8	2201057.8	данные отсутствуют	данные отсутствуют
7	318440.04	2201074.34	данные отсутствуют	данные отсутствуют
7	318440.04	2201074.34	данные отсутствуют	данные отсутствуют
7	318440.04	2201074.34	данные отсутствуют	данные отсутствуют
23	318251.91	2201095.2	данные отсутствуют	данные отсутствуют
23	318251.91	2201095.2	данные отсутствуют	данные отсутствуют
24	318226.7	2201033.03	данные отсутствуют	данные отсутствуют
24	318226.7	2201033.03	данные отсутствуют	данные отсутствуют
24	318226.7	2201033.03	данные отсутствуют	данные отсутствуют
24	318226.7	2201033.03	данные отсутствуют	данные отсутствуют
24	318226.7	2201033.03	данные отсутствуют	данные отсутствуют
24	318226.7	2201033.03	данные отсутствуют	данные отсутствуют
24	318226.7	2201033.03	данные отсутствуют	данные отсутствуют
25	318254.74	2201021.22	данные отсутствуют	данные отсутствуют
25	318254.74	2201021.22	данные отсутствуют	данные отсутствуют
30	318263.37	2201016.91	данные отсутствуют	данные отсутствуют
30	318263.37	2201016.91	данные отсутствуют	данные отсутствуют
Государственный регистратор				ФГИС ЕГРН
полное наименование должности			подпись	инициалы, фамилия

М.П.

Выписка из Единого государственного реестра недвижимости об объекте недвижимости
Сведения о частях земельного участка

Земельный участок			
<small>(вид объекта недвижимости)</small>			
Лист № <u> </u> Раздела <u>4.2</u>	Всего листов раздела <u>4.2</u> : <u> </u>	Всего разделов: <u> </u>	Всего листов выписки: <u> </u>
25.12.2020 № 99/2020/368043167			
Кадастровый номер:		23:49:0301004:42	

Номер точки	Координаты, м		Описание закрепления на местности	Средняя квадратическая погрешность определения координат характерных точек границы части земельного участка, м
	X	Y		
1	2	3	4	5
31	318240.82	2201027.08	данные отсутствуют	данные отсутствуют
31	318240.82	2201027.08	данные отсутствуют	данные отсутствуют
32	318238.95	2201063.26	данные отсутствуют	данные отсутствуют
32	318238.95	2201063.26	данные отсутствуют	данные отсутствуют
33	318259.19	2201098.31	данные отсутствуют	данные отсутствуют
33	318259.19	2201098.31	данные отсутствуют	данные отсутствуют
34	318440.54	2201078.65	данные отсутствуют	данные отсутствуют
34	318440.54	2201078.65	данные отсутствуют	данные отсутствуют
34	318440.54	2201078.65	данные отсутствуют	данные отсутствуют
35	318376.66	2200995.79	данные отсутствуют	данные отсутствуют
35	318376.66	2200995.79	данные отсутствуют	0.1
35	318376.66	2200995.79	данные отсутствуют	данные отсутствуют
36	318345.6	2200976.84	данные отсутствуют	данные отсутствуют
36	318345.6	2200976.84	данные отсутствуют	данные отсутствуют
36	318345.6	2200976.84	данные отсутствуют	данные отсутствуют
37	318251.02	2201093.01	данные отсутствуют	данные отсутствуют
37	318251.02	2201093.01	данные отсутствуют	данные отсутствуют
Государственный регистратор				ФГИС ЕГРН
полное наименование должности			подпись	инициалы, фамилия

М.П.

Выписка из Единого государственного реестра недвижимости об объекте недвижимости
Сведения о частях земельного участка

Земельный участок			
<small>(вид объекта недвижимости)</small>			
Лист № <u> </u> Раздела <u>4.2</u>	Всего листов раздела <u>4.2</u> : <u> </u>	Всего разделов: <u> </u>	Всего листов выписки: <u> </u>
25.12.2020 № 99/2020/368043167			
Кадастровый номер:		23:49:0301004:42	

Номер точки	Координаты, м		Описание закрепления на местности	Средняя квадратическая погрешность определения координат характерных точек границы части земельного участка, м
	X	Y		
1	2	3	4	5
38	318240.67	2201027.15	данные отсутствуют	данные отсутствуют
38	318240.67	2201027.15	данные отсутствуют	данные отсутствуют
39	318244.79	2201077.65	данные отсутствуют	данные отсутствуют
39	318244.79	2201077.65	данные отсутствуют	данные отсутствуют
39	318244.79	2201077.65	данные отсутствуют	данные отсутствуют
39	318244.79	2201077.65	данные отсутствуют	данные отсутствуют
40	318237.45	2201028.5	данные отсутствуют	данные отсутствуют
40	318237.45	2201028.5	данные отсутствуют	данные отсутствуют
40	318237.45	2201028.5	данные отсутствуют	данные отсутствуют
40	318237.45	2201028.5	данные отсутствуют	данные отсутствуют

Государственный регистратор		ФГИС ЕГРН
полное наименование должности	подпись	инициалы, фамилия

М.П.

Выписка из Единого государственного реестра недвижимости об объекте недвижимости
Сведения о частях земельного участка

Земельный участок				
<small>(вид объекта недвижимости)</small>				
Лист № <u> </u> Раздела <u>4.2</u>		Всего листов раздела <u>4.2</u> : <u> </u>		Всего разделов: <u> </u>
25.12.2020 № 99/2020/368043167				
Кадастровый номер:			23:49:0301004:42	
Сведения о характерных точках границы части (частей) земельного участка				
Учетный номер части: 6				
Система координат: МСК 23, зона 2				
Зона № <u> </u>				
Номер точки	Координаты, м		Описание закрепления на местности	Средняя квадратическая погрешность определения координат характерных точек границы части земельного участка, м
	X	Y		
1	2	3	4	5
1	318391.81	2200976.44	данные отсутствуют	данные отсутствуют
1	318391.81	2200976.44	данные отсутствуют	данные отсутствуют
1	318391.81	2200976.44	данные отсутствуют	данные отсутствуют
2	318416.63	2201011.24	данные отсутствуют	данные отсутствуют
2	318416.63	2201011.24	данные отсутствуют	данные отсутствуют
2	318416.63	2201011.24	данные отсутствуют	данные отсутствуют
3	318423.96	2201024.33	данные отсутствуют	данные отсутствуют
3	318423.96	2201024.33	данные отсутствуют	данные отсутствуют
3	318423.96	2201024.33	данные отсутствуют	данные отсутствуют
4	318427.32	2201036.93	данные отсутствуют	данные отсутствуют
4	318427.32	2201036.93	данные отсутствуют	данные отсутствуют
4	318427.32	2201036.93	данные отсутствуют	данные отсутствуют
5	318429.18	2201047.57	данные отсутствуют	данные отсутствуют
5	318429.18	2201047.57	данные отсутствуют	данные отсутствуют
5	318429.18	2201047.57	данные отсутствуют	данные отсутствуют
6	318429.8	2201057.8	данные отсутствуют	данные отсутствуют
Государственный регистратор			ФГИС ЕГРН	
полное наименование должности			подпись	
			инициалы, фамилия	

М.П.

Выписка из Единого государственного реестра недвижимости об объекте недвижимости
Сведения о частях земельного участка

Земельный участок			
<small>(вид объекта недвижимости)</small>			
Лист № <u> </u> Раздела <u>4.2</u>	Всего листов раздела <u>4.2</u> : <u> </u>	Всего разделов: <u> </u>	Всего листов выписки: <u> </u>
25.12.2020 № 99/2020/368043167			
Кадастровый номер:		23:49:0301004:42	

Номер точки	Координаты, м		Описание закрепления на местности	Средняя квадратическая погрешность определения координат характерных точек границы части земельного участка, м
	X	Y		
1	2	3	4	5
6	318429.8	2201057.8	данные отсутствуют	данные отсутствуют
6	318429.8	2201057.8	данные отсутствуют	данные отсутствуют
7	318440.04	2201074.34	данные отсутствуют	данные отсутствуют
7	318440.04	2201074.34	данные отсутствуют	данные отсутствуют
7	318440.04	2201074.34	данные отсутствуют	данные отсутствуют
23	318251.91	2201095.2	данные отсутствуют	данные отсутствуют
23	318251.91	2201095.2	данные отсутствуют	данные отсутствуют
24	318226.7	2201033.03	данные отсутствуют	данные отсутствуют
24	318226.7	2201033.03	данные отсутствуют	данные отсутствуют
24	318226.7	2201033.03	данные отсутствуют	данные отсутствуют
24	318226.7	2201033.03	данные отсутствуют	данные отсутствуют
24	318226.7	2201033.03	данные отсутствуют	данные отсутствуют
24	318226.7	2201033.03	данные отсутствуют	данные отсутствуют
24	318226.7	2201033.03	данные отсутствуют	данные отсутствуют
25	318254.74	2201021.22	данные отсутствуют	данные отсутствуют
25	318254.74	2201021.22	данные отсутствуют	данные отсутствуют
30	318263.37	2201016.91	данные отсутствуют	данные отсутствуют
30	318263.37	2201016.91	данные отсутствуют	данные отсутствуют
Государственный регистратор				ФГИС ЕГРН
полное наименование должности			подпись	инициалы, фамилия

М.П.

Выписка из Единого государственного реестра недвижимости об объекте недвижимости
Сведения о частях земельного участка

Земельный участок			
<small>(вид объекта недвижимости)</small>			
Лист № <u> </u> Раздела <u>4.2</u>	Всего листов раздела <u>4.2</u> : <u> </u>	Всего разделов: <u> </u>	Всего листов выписки: <u> </u>
25.12.2020 № 99/2020/368043167			
Кадастровый номер:		23:49:0301004:42	

Номер точки	Координаты, м		Описание закрепления на местности	Средняя квадратическая погрешность определения координат характерных точек границы части земельного участка, м
	X	Y		
1	2	3	4	5
31	318240.82	2201027.08	данные отсутствуют	данные отсутствуют
31	318240.82	2201027.08	данные отсутствуют	данные отсутствуют
32	318238.95	2201063.26	данные отсутствуют	данные отсутствуют
32	318238.95	2201063.26	данные отсутствуют	данные отсутствуют
33	318259.19	2201098.31	данные отсутствуют	данные отсутствуют
33	318259.19	2201098.31	данные отсутствуют	данные отсутствуют
34	318440.54	2201078.65	данные отсутствуют	данные отсутствуют
34	318440.54	2201078.65	данные отсутствуют	данные отсутствуют
34	318440.54	2201078.65	данные отсутствуют	данные отсутствуют
35	318376.66	2200995.79	данные отсутствуют	данные отсутствуют
35	318376.66	2200995.79	данные отсутствуют	0.1
35	318376.66	2200995.79	данные отсутствуют	данные отсутствуют
36	318345.6	2200976.84	данные отсутствуют	данные отсутствуют
36	318345.6	2200976.84	данные отсутствуют	данные отсутствуют
36	318345.6	2200976.84	данные отсутствуют	данные отсутствуют
37	318251.02	2201093.01	данные отсутствуют	данные отсутствуют
37	318251.02	2201093.01	данные отсутствуют	данные отсутствуют
Государственный регистратор				ФГИС ЕГРН
полное наименование должности			подпись	инициалы, фамилия

М.П.

Выписка из Единого государственного реестра недвижимости об объекте недвижимости
Сведения о частях земельного участка

Земельный участок			
<small>(вид объекта недвижимости)</small>			
Лист № <u> </u> Раздела <u>4.2</u>	Всего листов раздела <u>4.2</u> : <u> </u>	Всего разделов: <u> </u>	Всего листов выписки: <u> </u>
25.12.2020 № 99/2020/368043167			
Кадастровый номер:		23:49:0301004:42	

Номер точки	Координаты, м		Описание закрепления на местности	Средняя квадратическая погрешность определения координат характерных точек границы части земельного участка, м
	X	Y		
1	2	3	4	5
38	318240.67	2201027.15	данные отсутствуют	данные отсутствуют
38	318240.67	2201027.15	данные отсутствуют	данные отсутствуют
39	318244.79	2201077.65	данные отсутствуют	данные отсутствуют
39	318244.79	2201077.65	данные отсутствуют	данные отсутствуют
39	318244.79	2201077.65	данные отсутствуют	данные отсутствуют
39	318244.79	2201077.65	данные отсутствуют	данные отсутствуют
39	318244.79	2201077.65	данные отсутствуют	данные отсутствуют
40	318237.45	2201028.5	данные отсутствуют	данные отсутствуют
40	318237.45	2201028.5	данные отсутствуют	данные отсутствуют
40	318237.45	2201028.5	данные отсутствуют	данные отсутствуют
40	318237.45	2201028.5	данные отсутствуют	данные отсутствуют

Государственный регистратор		ФГИС ЕГРН
полное наименование должности	подпись	инициалы, фамилия

М.П.

Выписка из Единого государственного реестра недвижимости об объекте недвижимости
Сведения о частях земельного участка

Земельный участок				
<small>(вид объекта недвижимости)</small>				
Лист № <u> </u> Раздела <u>4.2</u>		Всего листов раздела <u>4.2</u> : <u> </u>		Всего разделов: <u> </u>
25.12.2020 № 99/2020/368043167				
Кадастровый номер:			23:49:0301004:42	
Сведения о характерных точках границы части (частей) земельного участка				
Учетный номер части: 6				
Система координат: МСК-73				
Зона № <u> </u>				
Номер точки	Координаты, м		Описание закрепления на местности	Средняя квадратическая погрешность определения координат характерных точек границы части земельного участка, м
	X	Y		
1	2	3	4	5
1	318391.81	2200976.44	данные отсутствуют	данные отсутствуют
1	318391.81	2200976.44	данные отсутствуют	данные отсутствуют
1	318391.81	2200976.44	данные отсутствуют	данные отсутствуют
2	318416.63	2201011.24	данные отсутствуют	данные отсутствуют
2	318416.63	2201011.24	данные отсутствуют	данные отсутствуют
2	318416.63	2201011.24	данные отсутствуют	данные отсутствуют
3	318423.96	2201024.33	данные отсутствуют	данные отсутствуют
3	318423.96	2201024.33	данные отсутствуют	данные отсутствуют
3	318423.96	2201024.33	данные отсутствуют	данные отсутствуют
4	318427.32	2201036.93	данные отсутствуют	данные отсутствуют
4	318427.32	2201036.93	данные отсутствуют	данные отсутствуют
4	318427.32	2201036.93	данные отсутствуют	данные отсутствуют
5	318429.18	2201047.57	данные отсутствуют	данные отсутствуют
5	318429.18	2201047.57	данные отсутствуют	данные отсутствуют
5	318429.18	2201047.57	данные отсутствуют	данные отсутствуют
6	318429.8	2201057.8	данные отсутствуют	данные отсутствуют
Государственный регистратор			ФГИС ЕГРН	
полное наименование должности			подпись	
			инициалы, фамилия	

М.П.

Выписка из Единого государственного реестра недвижимости об объекте недвижимости
Сведения о частях земельного участка

Земельный участок			
<small>(вид объекта недвижимости)</small>			
Лист № <u> </u> Раздела <u>4.2</u>	Всего листов раздела <u>4.2</u> : <u> </u>	Всего разделов: <u> </u>	Всего листов выписки: <u> </u>
25.12.2020 № 99/2020/368043167			
Кадастровый номер:		23:49:0301004:42	

Номер точки	Координаты, м		Описание закрепления на местности	Средняя квадратическая погрешность определения координат характерных точек границы части земельного участка, м
	X	Y		
1	2	3	4	5
6	318429.8	2201057.8	данные отсутствуют	данные отсутствуют
6	318429.8	2201057.8	данные отсутствуют	данные отсутствуют
7	318440.04	2201074.34	данные отсутствуют	данные отсутствуют
7	318440.04	2201074.34	данные отсутствуют	данные отсутствуют
7	318440.04	2201074.34	данные отсутствуют	данные отсутствуют
23	318251.91	2201095.2	данные отсутствуют	данные отсутствуют
23	318251.91	2201095.2	данные отсутствуют	данные отсутствуют
24	318226.7	2201033.03	данные отсутствуют	данные отсутствуют
24	318226.7	2201033.03	данные отсутствуют	данные отсутствуют
24	318226.7	2201033.03	данные отсутствуют	данные отсутствуют
24	318226.7	2201033.03	данные отсутствуют	данные отсутствуют
24	318226.7	2201033.03	данные отсутствуют	данные отсутствуют
24	318226.7	2201033.03	данные отсутствуют	данные отсутствуют
24	318226.7	2201033.03	данные отсутствуют	данные отсутствуют
25	318254.74	2201021.22	данные отсутствуют	данные отсутствуют
25	318254.74	2201021.22	данные отсутствуют	данные отсутствуют
30	318263.37	2201016.91	данные отсутствуют	данные отсутствуют
30	318263.37	2201016.91	данные отсутствуют	данные отсутствуют
Государственный регистратор				ФГИС ЕГРН
полное наименование должности			подпись	инициалы, фамилия

М.П.

Выписка из Единого государственного реестра недвижимости об объекте недвижимости
Сведения о частях земельного участка

Земельный участок			
<small>(вид объекта недвижимости)</small>			
Лист № <u> </u> Раздела <u>4.2</u>	Всего листов раздела <u>4.2</u> : <u> </u>	Всего разделов: <u> </u>	Всего листов выписки: <u> </u>
25.12.2020 № 99/2020/368043167			
Кадастровый номер:		23:49:0301004:42	

Номер точки	Координаты, м		Описание закрепления на местности	Средняя квадратическая погрешность определения координат характерных точек границы части земельного участка, м
	X	Y		
1	2	3	4	5
31	318240.82	2201027.08	данные отсутствуют	данные отсутствуют
31	318240.82	2201027.08	данные отсутствуют	данные отсутствуют
32	318238.95	2201063.26	данные отсутствуют	данные отсутствуют
32	318238.95	2201063.26	данные отсутствуют	данные отсутствуют
33	318259.19	2201098.31	данные отсутствуют	данные отсутствуют
33	318259.19	2201098.31	данные отсутствуют	данные отсутствуют
34	318440.54	2201078.65	данные отсутствуют	данные отсутствуют
34	318440.54	2201078.65	данные отсутствуют	данные отсутствуют
34	318440.54	2201078.65	данные отсутствуют	данные отсутствуют
35	318376.66	2200995.79	данные отсутствуют	данные отсутствуют
35	318376.66	2200995.79	данные отсутствуют	0.1
35	318376.66	2200995.79	данные отсутствуют	данные отсутствуют
36	318345.6	2200976.84	данные отсутствуют	данные отсутствуют
36	318345.6	2200976.84	данные отсутствуют	данные отсутствуют
36	318345.6	2200976.84	данные отсутствуют	данные отсутствуют
37	318251.02	2201093.01	данные отсутствуют	данные отсутствуют
37	318251.02	2201093.01	данные отсутствуют	данные отсутствуют
Государственный регистратор				ФГИС ЕГРН
полное наименование должности			подпись	инициалы, фамилия

М.П.

Выписка из Единого государственного реестра недвижимости об объекте недвижимости
Сведения о частях земельного участка

Земельный участок			
<small>(вид объекта недвижимости)</small>			
Лист № <u> </u> Раздела <u>4.2</u>	Всего листов раздела <u>4.2</u> : <u> </u>	Всего разделов: <u> </u>	Всего листов выписки: <u> </u>
25.12.2020 № 99/2020/368043167			
Кадастровый номер:		23:49:0301004:42	

Номер точки	Координаты, м		Описание закрепления на местности	Средняя квадратическая погрешность определения координат характерных точек границы части земельного участка, м
	X	Y		
1	2	3	4	5
38	318240.67	2201027.15	данные отсутствуют	данные отсутствуют
38	318240.67	2201027.15	данные отсутствуют	данные отсутствуют
39	318244.79	2201077.65	данные отсутствуют	данные отсутствуют
39	318244.79	2201077.65	данные отсутствуют	данные отсутствуют
39	318244.79	2201077.65	данные отсутствуют	данные отсутствуют
39	318244.79	2201077.65	данные отсутствуют	данные отсутствуют
40	318237.45	2201028.5	данные отсутствуют	данные отсутствуют
40	318237.45	2201028.5	данные отсутствуют	данные отсутствуют
40	318237.45	2201028.5	данные отсутствуют	данные отсутствуют
40	318237.45	2201028.5	данные отсутствуют	данные отсутствуют

Государственный регистратор		ФГИС ЕГРН
полное наименование должности	подпись	инициалы, фамилия

М.П.

Выписка из Единого государственного реестра недвижимости об объекте недвижимости
Сведения о частях земельного участка

Земельный участок				
<small>(вид объекта недвижимости)</small>				
Лист № <u> </u> Раздела <u>4.2</u>		Всего листов раздела <u>4.2</u> : <u> </u>		Всего разделов: <u> </u>
25.12.2020 № 99/2020/368043167				
Кадастровый номер:			23:49:0301004:42	
Сведения о характерных точках границы части (частей) земельного участка				
Учетный номер части: 7				
Система координат: МСК-73				
Зона № <u> </u>				
Номер точки	Координаты, м		Описание закрепления на местности	Средняя квадратическая погрешность определения координат характерных точек границы части земельного участка, м
	X	Y		
1	2	3	4	5
1	318391.81	2200976.44	данные отсутствуют	данные отсутствуют
1	318391.81	2200976.44	данные отсутствуют	данные отсутствуют
1	318391.81	2200976.44	данные отсутствуют	данные отсутствуют
2	318416.63	2201011.24	данные отсутствуют	данные отсутствуют
2	318416.63	2201011.24	данные отсутствуют	данные отсутствуют
2	318416.63	2201011.24	данные отсутствуют	данные отсутствуют
3	318423.96	2201024.33	данные отсутствуют	данные отсутствуют
3	318423.96	2201024.33	данные отсутствуют	данные отсутствуют
3	318423.96	2201024.33	данные отсутствуют	данные отсутствуют
4	318427.32	2201036.93	данные отсутствуют	данные отсутствуют
4	318427.32	2201036.93	данные отсутствуют	данные отсутствуют
4	318427.32	2201036.93	данные отсутствуют	данные отсутствуют
5	318429.18	2201047.57	данные отсутствуют	данные отсутствуют
5	318429.18	2201047.57	данные отсутствуют	данные отсутствуют
5	318429.18	2201047.57	данные отсутствуют	данные отсутствуют
6	318429.8	2201057.8	данные отсутствуют	данные отсутствуют
Государственный регистратор			ФГИС ЕГРН	
полное наименование должности			подпись	
			инициалы, фамилия	

М.П.

Выписка из Единого государственного реестра недвижимости об объекте недвижимости
Сведения о частях земельного участка

Земельный участок			
<small>(вид объекта недвижимости)</small>			
Лист № <u> </u> Раздела <u>4.2</u>	Всего листов раздела <u>4.2</u> : <u> </u>	Всего разделов: <u> </u>	Всего листов выписки: <u> </u>
25.12.2020 № 99/2020/368043167			
Кадастровый номер:		23:49:0301004:42	

Номер точки	Координаты, м		Описание закрепления на местности	Средняя квадратическая погрешность определения координат характерных точек границы части земельного участка, м
	X	Y		
1	2	3	4	5
6	318429.8	2201057.8	данные отсутствуют	данные отсутствуют
6	318429.8	2201057.8	данные отсутствуют	данные отсутствуют
7	318440.04	2201074.34	данные отсутствуют	данные отсутствуют
7	318440.04	2201074.34	данные отсутствуют	данные отсутствуют
7	318440.04	2201074.34	данные отсутствуют	данные отсутствуют
23	318251.91	2201095.2	данные отсутствуют	данные отсутствуют
23	318251.91	2201095.2	данные отсутствуют	данные отсутствуют
24	318226.7	2201033.03	данные отсутствуют	данные отсутствуют
24	318226.7	2201033.03	данные отсутствуют	данные отсутствуют
24	318226.7	2201033.03	данные отсутствуют	данные отсутствуют
24	318226.7	2201033.03	данные отсутствуют	данные отсутствуют
24	318226.7	2201033.03	данные отсутствуют	данные отсутствуют
24	318226.7	2201033.03	данные отсутствуют	данные отсутствуют
24	318226.7	2201033.03	данные отсутствуют	данные отсутствуют
25	318254.74	2201021.22	данные отсутствуют	данные отсутствуют
25	318254.74	2201021.22	данные отсутствуют	данные отсутствуют
30	318263.37	2201016.91	данные отсутствуют	данные отсутствуют
30	318263.37	2201016.91	данные отсутствуют	данные отсутствуют
Государственный регистратор				ФГИС ЕГРН
полное наименование должности			подпись	инициалы, фамилия

М.П.

Выписка из Единого государственного реестра недвижимости об объекте недвижимости
Сведения о частях земельного участка

Земельный участок			
<small>(вид объекта недвижимости)</small>			
Лист № <u> </u> Раздела <u>4.2</u>	Всего листов раздела <u>4.2</u> : <u> </u>	Всего разделов: <u> </u>	Всего листов выписки: <u> </u>
25.12.2020 № 99/2020/368043167			
Кадастровый номер:		23:49:0301004:42	

Номер точки	Координаты, м		Описание закрепления на местности	Средняя квадратическая погрешность определения координат характерных точек границы части земельного участка, м
	X	Y		
1	2	3	4	5
31	318240.82	2201027.08	данные отсутствуют	данные отсутствуют
31	318240.82	2201027.08	данные отсутствуют	данные отсутствуют
32	318238.95	2201063.26	данные отсутствуют	данные отсутствуют
32	318238.95	2201063.26	данные отсутствуют	данные отсутствуют
33	318259.19	2201098.31	данные отсутствуют	данные отсутствуют
33	318259.19	2201098.31	данные отсутствуют	данные отсутствуют
34	318440.54	2201078.65	данные отсутствуют	данные отсутствуют
34	318440.54	2201078.65	данные отсутствуют	данные отсутствуют
34	318440.54	2201078.65	данные отсутствуют	данные отсутствуют
35	318376.66	2200995.79	данные отсутствуют	данные отсутствуют
35	318376.66	2200995.79	данные отсутствуют	0.1
35	318376.66	2200995.79	данные отсутствуют	данные отсутствуют
36	318345.6	2200976.84	данные отсутствуют	данные отсутствуют
36	318345.6	2200976.84	данные отсутствуют	данные отсутствуют
36	318345.6	2200976.84	данные отсутствуют	данные отсутствуют
37	318251.02	2201093.01	данные отсутствуют	данные отсутствуют
37	318251.02	2201093.01	данные отсутствуют	данные отсутствуют
Государственный регистратор				ФГИС ЕГРН
полное наименование должности			подпись	инициалы, фамилия

М.П.

Выписка из Единого государственного реестра недвижимости об объекте недвижимости
Сведения о частях земельного участка

Земельный участок			
<small>(вид объекта недвижимости)</small>			
Лист № <u> </u> Раздела <u>4.2</u>	Всего листов раздела <u>4.2</u> : <u> </u>	Всего разделов: <u> </u>	Всего листов выписки: <u> </u>
25.12.2020 № 99/2020/368043167			
Кадастровый номер:		23:49:0301004:42	

Номер точки	Координаты, м		Описание закрепления на местности	Средняя квадратическая погрешность определения координат характерных точек границы части земельного участка, м
	X	Y		
1	2	3	4	5
38	318240.67	2201027.15	данные отсутствуют	данные отсутствуют
38	318240.67	2201027.15	данные отсутствуют	данные отсутствуют
39	318244.79	2201077.65	данные отсутствуют	данные отсутствуют
39	318244.79	2201077.65	данные отсутствуют	данные отсутствуют
39	318244.79	2201077.65	данные отсутствуют	данные отсутствуют
39	318244.79	2201077.65	данные отсутствуют	данные отсутствуют
40	318237.45	2201028.5	данные отсутствуют	данные отсутствуют
40	318237.45	2201028.5	данные отсутствуют	данные отсутствуют
40	318237.45	2201028.5	данные отсутствуют	данные отсутствуют
40	318237.45	2201028.5	данные отсутствуют	данные отсутствуют

Государственный регистратор		ФГИС ЕГРН
полное наименование должности	подпись	инициалы, фамилия

М.П.

Выписка из Единого государственного реестра недвижимости об объекте недвижимости
Сведения о частях земельного участка

Земельный участок				
<small>(вид объекта недвижимости)</small>				
Лист № <u> </u> Раздела <u>4.2</u>		Всего листов раздела <u>4.2</u> : <u> </u>		Всего разделов: <u> </u>
25.12.2020 № 99/2020/368043167				
Кадастровый номер:			23:49:0301004:42	
Сведения о характерных точках границы части (частей) земельного участка				
Учетный номер части: 8				
Система координат: МСК 23, зона 2				
Зона № <u> </u>				
Номер точки	Координаты, м		Описание закрепления на местности	Средняя квадратическая погрешность определения координат характерных точек границы части земельного участка, м
	X	Y		
1	2	3	4	5
1	318391.81	2200976.44	данные отсутствуют	данные отсутствуют
1	318391.81	2200976.44	данные отсутствуют	данные отсутствуют
1	318391.81	2200976.44	данные отсутствуют	данные отсутствуют
2	318416.63	2201011.24	данные отсутствуют	данные отсутствуют
2	318416.63	2201011.24	данные отсутствуют	данные отсутствуют
2	318416.63	2201011.24	данные отсутствуют	данные отсутствуют
3	318423.96	2201024.33	данные отсутствуют	данные отсутствуют
3	318423.96	2201024.33	данные отсутствуют	данные отсутствуют
3	318423.96	2201024.33	данные отсутствуют	данные отсутствуют
4	318427.32	2201036.93	данные отсутствуют	данные отсутствуют
4	318427.32	2201036.93	данные отсутствуют	данные отсутствуют
4	318427.32	2201036.93	данные отсутствуют	данные отсутствуют
5	318429.18	2201047.57	данные отсутствуют	данные отсутствуют
5	318429.18	2201047.57	данные отсутствуют	данные отсутствуют
5	318429.18	2201047.57	данные отсутствуют	данные отсутствуют
6	318429.8	2201057.8	данные отсутствуют	данные отсутствуют
Государственный регистратор			ФГИС ЕГРН	
полное наименование должности			подпись	
			инициалы, фамилия	

М.П.

Выписка из Единого государственного реестра недвижимости об объекте недвижимости
Сведения о частях земельного участка

Земельный участок			
<small>(вид объекта недвижимости)</small>			
Лист № <u> </u> Раздела <u>4.2</u>	Всего листов раздела <u>4.2</u> : <u> </u>	Всего разделов: <u> </u>	Всего листов выписки: <u> </u>
25.12.2020 № 99/2020/368043167			
Кадастровый номер:		23:49:0301004:42	

Номер точки	Координаты, м		Описание закрепления на местности	Средняя квадратическая погрешность определения координат характерных точек границы части земельного участка, м
	X	Y		
1	2	3	4	5
6	318429.8	2201057.8	данные отсутствуют	данные отсутствуют
6	318429.8	2201057.8	данные отсутствуют	данные отсутствуют
7	318440.04	2201074.34	данные отсутствуют	данные отсутствуют
7	318440.04	2201074.34	данные отсутствуют	данные отсутствуют
7	318440.04	2201074.34	данные отсутствуют	данные отсутствуют
23	318251.91	2201095.2	данные отсутствуют	данные отсутствуют
23	318251.91	2201095.2	данные отсутствуют	данные отсутствуют
24	318226.7	2201033.03	данные отсутствуют	данные отсутствуют
24	318226.7	2201033.03	данные отсутствуют	данные отсутствуют
24	318226.7	2201033.03	данные отсутствуют	данные отсутствуют
24	318226.7	2201033.03	данные отсутствуют	данные отсутствуют
24	318226.7	2201033.03	данные отсутствуют	данные отсутствуют
24	318226.7	2201033.03	данные отсутствуют	данные отсутствуют
24	318226.7	2201033.03	данные отсутствуют	данные отсутствуют
25	318254.74	2201021.22	данные отсутствуют	данные отсутствуют
25	318254.74	2201021.22	данные отсутствуют	данные отсутствуют
30	318263.37	2201016.91	данные отсутствуют	данные отсутствуют
30	318263.37	2201016.91	данные отсутствуют	данные отсутствуют
Государственный регистратор				ФГИС ЕГРН
полное наименование должности			подпись	инициалы, фамилия

М.П.

Выписка из Единого государственного реестра недвижимости об объекте недвижимости
Сведения о частях земельного участка

Земельный участок			
<small>(вид объекта недвижимости)</small>			
Лист № <u> </u> Раздела <u>4.2</u>	Всего листов раздела <u>4.2</u> : <u> </u>	Всего разделов: <u> </u>	Всего листов выписки: <u> </u>
25.12.2020 № 99/2020/368043167			
Кадастровый номер:		23:49:0301004:42	

Номер точки	Координаты, м		Описание закрепления на местности	Средняя квадратическая погрешность определения координат характерных точек границы части земельного участка, м
	X	Y		
1	2	3	4	5
31	318240.82	2201027.08	данные отсутствуют	данные отсутствуют
31	318240.82	2201027.08	данные отсутствуют	данные отсутствуют
32	318238.95	2201063.26	данные отсутствуют	данные отсутствуют
32	318238.95	2201063.26	данные отсутствуют	данные отсутствуют
33	318259.19	2201098.31	данные отсутствуют	данные отсутствуют
33	318259.19	2201098.31	данные отсутствуют	данные отсутствуют
34	318440.54	2201078.65	данные отсутствуют	данные отсутствуют
34	318440.54	2201078.65	данные отсутствуют	данные отсутствуют
34	318440.54	2201078.65	данные отсутствуют	данные отсутствуют
35	318376.66	2200995.79	данные отсутствуют	данные отсутствуют
35	318376.66	2200995.79	данные отсутствуют	0.1
35	318376.66	2200995.79	данные отсутствуют	данные отсутствуют
36	318345.6	2200976.84	данные отсутствуют	данные отсутствуют
36	318345.6	2200976.84	данные отсутствуют	данные отсутствуют
36	318345.6	2200976.84	данные отсутствуют	данные отсутствуют
37	318251.02	2201093.01	данные отсутствуют	данные отсутствуют
37	318251.02	2201093.01	данные отсутствуют	данные отсутствуют
Государственный регистратор				ФГИС ЕГРН
полное наименование должности			подпись	инициалы, фамилия

М.П.

Выписка из Единого государственного реестра недвижимости об объекте недвижимости
Сведения о частях земельного участка

Земельный участок			
<small>(вид объекта недвижимости)</small>			
Лист № <u> </u> Раздела <u>4.2</u>	Всего листов раздела <u>4.2</u> : <u> </u>	Всего разделов: <u> </u>	Всего листов выписки: <u> </u>
25.12.2020 № 99/2020/368043167			
Кадастровый номер:		23:49:0301004:42	

Номер точки	Координаты, м		Описание закрепления на местности	Средняя квадратическая погрешность определения координат характерных точек границы части земельного участка, м
	X	Y		
1	2	3	4	5
38	318240.67	2201027.15	данные отсутствуют	данные отсутствуют
38	318240.67	2201027.15	данные отсутствуют	данные отсутствуют
39	318244.79	2201077.65	данные отсутствуют	данные отсутствуют
39	318244.79	2201077.65	данные отсутствуют	данные отсутствуют
39	318244.79	2201077.65	данные отсутствуют	данные отсутствуют
39	318244.79	2201077.65	данные отсутствуют	данные отсутствуют
40	318237.45	2201028.5	данные отсутствуют	данные отсутствуют
40	318237.45	2201028.5	данные отсутствуют	данные отсутствуют
40	318237.45	2201028.5	данные отсутствуют	данные отсутствуют
40	318237.45	2201028.5	данные отсутствуют	данные отсутствуют

Государственный регистратор		ФГИС ЕГРН
полное наименование должности	подпись	инициалы, фамилия

М.П.

Выписка из Единого государственного реестра недвижимости об объекте недвижимости
Сведения о частях земельного участка

Земельный участок				
<small>(вид объекта недвижимости)</small>				
Лист № _____ Раздела <u>4.2</u>		Всего листов раздела <u>4.2</u> : _____		Всего разделов: _____
25.12.2020 № 99/2020/368043167				
Кадастровый номер:			23:49:0301004:42	
Сведения о характерных точках границы части (частей) земельного участка				
Учетный номер части: 8				
Система координат: МСК-73				
Зона № _____				
Номер точки	Координаты, м		Описание закрепления на местности	Средняя квадратическая погрешность определения координат характерных точек границы части земельного участка, м
	X	Y		
1	2	3	4	5
1	318391.81	2200976.44	данные отсутствуют	данные отсутствуют
1	318391.81	2200976.44	данные отсутствуют	данные отсутствуют
1	318391.81	2200976.44	данные отсутствуют	данные отсутствуют
2	318416.63	2201011.24	данные отсутствуют	данные отсутствуют
2	318416.63	2201011.24	данные отсутствуют	данные отсутствуют
2	318416.63	2201011.24	данные отсутствуют	данные отсутствуют
3	318423.96	2201024.33	данные отсутствуют	данные отсутствуют
3	318423.96	2201024.33	данные отсутствуют	данные отсутствуют
3	318423.96	2201024.33	данные отсутствуют	данные отсутствуют
4	318427.32	2201036.93	данные отсутствуют	данные отсутствуют
4	318427.32	2201036.93	данные отсутствуют	данные отсутствуют
4	318427.32	2201036.93	данные отсутствуют	данные отсутствуют
5	318429.18	2201047.57	данные отсутствуют	данные отсутствуют
5	318429.18	2201047.57	данные отсутствуют	данные отсутствуют
5	318429.18	2201047.57	данные отсутствуют	данные отсутствуют
6	318429.8	2201057.8	данные отсутствуют	данные отсутствуют

Государственный регистратор		ФГИС ЕГРН
полное наименование должности	подпись	инициалы, фамилия

М.П.

Выписка из Единого государственного реестра недвижимости об объекте недвижимости
Сведения о частях земельного участка

Земельный участок			
<small>(вид объекта недвижимости)</small>			
Лист № <u> </u> Раздела <u>4.2</u>	Всего листов раздела <u>4.2</u> : <u> </u>	Всего разделов: <u> </u>	Всего листов выписки: <u> </u>
25.12.2020 № 99/2020/368043167			
Кадастровый номер:		23:49:0301004:42	

Номер точки	Координаты, м		Описание закрепления на местности	Средняя квадратическая погрешность определения координат характерных точек границы части земельного участка, м
	X	Y		
1	2	3	4	5
6	318429.8	2201057.8	данные отсутствуют	данные отсутствуют
6	318429.8	2201057.8	данные отсутствуют	данные отсутствуют
7	318440.04	2201074.34	данные отсутствуют	данные отсутствуют
7	318440.04	2201074.34	данные отсутствуют	данные отсутствуют
7	318440.04	2201074.34	данные отсутствуют	данные отсутствуют
23	318251.91	2201095.2	данные отсутствуют	данные отсутствуют
23	318251.91	2201095.2	данные отсутствуют	данные отсутствуют
24	318226.7	2201033.03	данные отсутствуют	данные отсутствуют
24	318226.7	2201033.03	данные отсутствуют	данные отсутствуют
24	318226.7	2201033.03	данные отсутствуют	данные отсутствуют
24	318226.7	2201033.03	данные отсутствуют	данные отсутствуют
24	318226.7	2201033.03	данные отсутствуют	данные отсутствуют
24	318226.7	2201033.03	данные отсутствуют	данные отсутствуют
24	318226.7	2201033.03	данные отсутствуют	данные отсутствуют
25	318254.74	2201021.22	данные отсутствуют	данные отсутствуют
25	318254.74	2201021.22	данные отсутствуют	данные отсутствуют
30	318263.37	2201016.91	данные отсутствуют	данные отсутствуют
30	318263.37	2201016.91	данные отсутствуют	данные отсутствуют
Государственный регистратор				ФГИС ЕГРН
полное наименование должности			подпись	инициалы, фамилия

М.П.

Выписка из Единого государственного реестра недвижимости об объекте недвижимости
Сведения о частях земельного участка

Земельный участок			
<small>(вид объекта недвижимости)</small>			
Лист № <u> </u> Раздела <u>4.2</u>	Всего листов раздела <u>4.2</u> : <u> </u>	Всего разделов: <u> </u>	Всего листов выписки: <u> </u>
25.12.2020 № 99/2020/368043167			
Кадастровый номер:		23:49:0301004:42	

Номер точки	Координаты, м		Описание закрепления на местности	Средняя квадратическая погрешность определения координат характерных точек границы части земельного участка, м
	X	Y		
1	2	3	4	5
31	318240.82	2201027.08	данные отсутствуют	данные отсутствуют
31	318240.82	2201027.08	данные отсутствуют	данные отсутствуют
32	318238.95	2201063.26	данные отсутствуют	данные отсутствуют
32	318238.95	2201063.26	данные отсутствуют	данные отсутствуют
33	318259.19	2201098.31	данные отсутствуют	данные отсутствуют
33	318259.19	2201098.31	данные отсутствуют	данные отсутствуют
34	318440.54	2201078.65	данные отсутствуют	данные отсутствуют
34	318440.54	2201078.65	данные отсутствуют	данные отсутствуют
34	318440.54	2201078.65	данные отсутствуют	данные отсутствуют
35	318376.66	2200995.79	данные отсутствуют	данные отсутствуют
35	318376.66	2200995.79	данные отсутствуют	0.1
35	318376.66	2200995.79	данные отсутствуют	данные отсутствуют
36	318345.6	2200976.84	данные отсутствуют	данные отсутствуют
36	318345.6	2200976.84	данные отсутствуют	данные отсутствуют
36	318345.6	2200976.84	данные отсутствуют	данные отсутствуют
37	318251.02	2201093.01	данные отсутствуют	данные отсутствуют
37	318251.02	2201093.01	данные отсутствуют	данные отсутствуют
Государственный регистратор				ФГИС ЕГРН
полное наименование должности			подпись	инициалы, фамилия

М.П.

Выписка из Единого государственного реестра недвижимости об объекте недвижимости
Сведения о частях земельного участка

Земельный участок			
<small>(вид объекта недвижимости)</small>			
Лист № <u> </u> Раздела <u>4.2</u>	Всего листов раздела <u>4.2</u> : <u> </u>	Всего разделов: <u> </u>	Всего листов выписки: <u> </u>
25.12.2020 № 99/2020/368043167			
Кадастровый номер:		23:49:0301004:42	

Номер точки	Координаты, м		Описание закрепления на местности	Средняя квадратическая погрешность определения координат характерных точек границы части земельного участка, м
	X	Y		
1	2	3	4	5
38	318240.67	2201027.15	данные отсутствуют	данные отсутствуют
38	318240.67	2201027.15	данные отсутствуют	данные отсутствуют
39	318244.79	2201077.65	данные отсутствуют	данные отсутствуют
39	318244.79	2201077.65	данные отсутствуют	данные отсутствуют
39	318244.79	2201077.65	данные отсутствуют	данные отсутствуют
39	318244.79	2201077.65	данные отсутствуют	данные отсутствуют
40	318237.45	2201028.5	данные отсутствуют	данные отсутствуют
40	318237.45	2201028.5	данные отсутствуют	данные отсутствуют
40	318237.45	2201028.5	данные отсутствуют	данные отсутствуют
40	318237.45	2201028.5	данные отсутствуют	данные отсутствуют

Государственный регистратор		ФГИС ЕГРН
полное наименование должности	подпись	инициалы, фамилия

М.П.

Выписка из Единого государственного реестра недвижимости об объекте недвижимости
Сведения о частях земельного участка

Земельный участок				
<small>(вид объекта недвижимости)</small>				
Лист № <u> </u> Раздела <u>4.2</u>		Всего листов раздела <u>4.2</u> : <u> </u>		Всего разделов: <u> </u>
25.12.2020 № 99/2020/368043167				
Кадастровый номер:			23:49:0301004:42	
Сведения о характерных точках границы части (частей) земельного участка				
Учетный номер части: 9				
Система координат: МСК 23, зона 2				
Зона № <u> </u>				
Номер точки	Координаты, м		Описание закрепления на местности	Средняя квадратическая погрешность определения координат характерных точек границы части земельного участка, м
	X	Y		
1	2	3	4	5
1	318391.81	2200976.44	данные отсутствуют	данные отсутствуют
1	318391.81	2200976.44	данные отсутствуют	данные отсутствуют
1	318391.81	2200976.44	данные отсутствуют	данные отсутствуют
2	318416.63	2201011.24	данные отсутствуют	данные отсутствуют
2	318416.63	2201011.24	данные отсутствуют	данные отсутствуют
2	318416.63	2201011.24	данные отсутствуют	данные отсутствуют
3	318423.96	2201024.33	данные отсутствуют	данные отсутствуют
3	318423.96	2201024.33	данные отсутствуют	данные отсутствуют
3	318423.96	2201024.33	данные отсутствуют	данные отсутствуют
4	318427.32	2201036.93	данные отсутствуют	данные отсутствуют
4	318427.32	2201036.93	данные отсутствуют	данные отсутствуют
4	318427.32	2201036.93	данные отсутствуют	данные отсутствуют
5	318429.18	2201047.57	данные отсутствуют	данные отсутствуют
5	318429.18	2201047.57	данные отсутствуют	данные отсутствуют
5	318429.18	2201047.57	данные отсутствуют	данные отсутствуют
6	318429.8	2201057.8	данные отсутствуют	данные отсутствуют
Государственный регистратор			ФГИС ЕГРН	
полное наименование должности			подпись	
			инициалы, фамилия	

М.П.

Выписка из Единого государственного реестра недвижимости об объекте недвижимости
Сведения о частях земельного участка

Земельный участок			
<small>(вид объекта недвижимости)</small>			
Лист № <u> </u> Раздела 4.2	Всего листов раздела 4.2 : <u> </u>	Всего разделов: <u> </u>	Всего листов выписки: <u> </u>
25.12.2020 № 99/2020/368043167			
Кадастровый номер:		23:49:0301004:42	

Номер точки	Координаты, м		Описание закрепления на местности	Средняя квадратическая погрешность определения координат характерных точек границы части земельного участка, м
	X	Y		
1	2	3	4	5
6	318429.8	2201057.8	данные отсутствуют	данные отсутствуют
6	318429.8	2201057.8	данные отсутствуют	данные отсутствуют
7	318440.04	2201074.34	данные отсутствуют	данные отсутствуют
7	318440.04	2201074.34	данные отсутствуют	данные отсутствуют
7	318440.04	2201074.34	данные отсутствуют	данные отсутствуют
23	318251.91	2201095.2	данные отсутствуют	данные отсутствуют
23	318251.91	2201095.2	данные отсутствуют	данные отсутствуют
24	318226.7	2201033.03	данные отсутствуют	данные отсутствуют
24	318226.7	2201033.03	данные отсутствуют	данные отсутствуют
24	318226.7	2201033.03	данные отсутствуют	данные отсутствуют
24	318226.7	2201033.03	данные отсутствуют	данные отсутствуют
24	318226.7	2201033.03	данные отсутствуют	данные отсутствуют
24	318226.7	2201033.03	данные отсутствуют	данные отсутствуют
24	318226.7	2201033.03	данные отсутствуют	данные отсутствуют
25	318254.74	2201021.22	данные отсутствуют	данные отсутствуют
25	318254.74	2201021.22	данные отсутствуют	данные отсутствуют
30	318263.37	2201016.91	данные отсутствуют	данные отсутствуют
30	318263.37	2201016.91	данные отсутствуют	данные отсутствуют
Государственный регистратор				ФГИС ЕГРН
полное наименование должности			подпись	инициалы, фамилия

М.П.

Выписка из Единого государственного реестра недвижимости об объекте недвижимости
Сведения о частях земельного участка

Земельный участок			
<small>(вид объекта недвижимости)</small>			
Лист № <u> </u> Раздела <u>4.2</u>	Всего листов раздела <u>4.2</u> : <u> </u>	Всего разделов: <u> </u>	Всего листов выписки: <u> </u>
25.12.2020 № 99/2020/368043167			
Кадастровый номер:		23:49:0301004:42	

Номер точки	Координаты, м		Описание закрепления на местности	Средняя квадратическая погрешность определения координат характерных точек границы части земельного участка, м
	X	Y		
1	2	3	4	5
31	318240.82	2201027.08	данные отсутствуют	данные отсутствуют
31	318240.82	2201027.08	данные отсутствуют	данные отсутствуют
32	318238.95	2201063.26	данные отсутствуют	данные отсутствуют
32	318238.95	2201063.26	данные отсутствуют	данные отсутствуют
33	318259.19	2201098.31	данные отсутствуют	данные отсутствуют
33	318259.19	2201098.31	данные отсутствуют	данные отсутствуют
34	318440.54	2201078.65	данные отсутствуют	данные отсутствуют
34	318440.54	2201078.65	данные отсутствуют	данные отсутствуют
34	318440.54	2201078.65	данные отсутствуют	данные отсутствуют
35	318376.66	2200995.79	данные отсутствуют	данные отсутствуют
35	318376.66	2200995.79	данные отсутствуют	0.1
35	318376.66	2200995.79	данные отсутствуют	данные отсутствуют
36	318345.6	2200976.84	данные отсутствуют	данные отсутствуют
36	318345.6	2200976.84	данные отсутствуют	данные отсутствуют
36	318345.6	2200976.84	данные отсутствуют	данные отсутствуют
37	318251.02	2201093.01	данные отсутствуют	данные отсутствуют
37	318251.02	2201093.01	данные отсутствуют	данные отсутствуют
Государственный регистратор				ФГИС ЕГРН
полное наименование должности			подпись	инициалы, фамилия

М.П.

Выписка из Единого государственного реестра недвижимости об объекте недвижимости
Сведения о частях земельного участка

Земельный участок			
<small>(вид объекта недвижимости)</small>			
Лист № <u> </u> Раздела 4.2	Всего листов раздела 4.2 : <u> </u>	Всего разделов: <u> </u>	Всего листов выписки: <u> </u>
25.12.2020 № 99/2020/368043167			
Кадастровый номер:		23:49:0301004:42	

Номер точки	Координаты, м		Описание закрепления на местности	Средняя квадратическая погрешность определения координат характерных точек границы части земельного участка, м
	X	Y		
1	2	3	4	5
38	318240.67	2201027.15	данные отсутствуют	данные отсутствуют
38	318240.67	2201027.15	данные отсутствуют	данные отсутствуют
39	318244.79	2201077.65	данные отсутствуют	данные отсутствуют
39	318244.79	2201077.65	данные отсутствуют	данные отсутствуют
39	318244.79	2201077.65	данные отсутствуют	данные отсутствуют
39	318244.79	2201077.65	данные отсутствуют	данные отсутствуют
39	318244.79	2201077.65	данные отсутствуют	данные отсутствуют
40	318237.45	2201028.5	данные отсутствуют	данные отсутствуют
40	318237.45	2201028.5	данные отсутствуют	данные отсутствуют
40	318237.45	2201028.5	данные отсутствуют	данные отсутствуют
40	318237.45	2201028.5	данные отсутствуют	данные отсутствуют

Государственный регистратор		ФГИС ЕГРН
полное наименование должности	подпись	инициалы, фамилия

М.П.

Выписка из Единого государственного реестра недвижимости об объекте недвижимости
Сведения о частях земельного участка

Земельный участок				
<small>(вид объекта недвижимости)</small>				
Лист № <u> </u> Раздела <u>4.2</u>		Всего листов раздела <u>4.2</u> : <u> </u>		Всего разделов: <u> </u>
25.12.2020 № 99/2020/368043167				
Кадастровый номер:			23:49:0301004:42	
Сведения о характерных точках границы части (частей) земельного участка				
Учетный номер части: 9				
Система координат: МСК-73				
Зона № <u> </u>				
Номер точки	Координаты, м		Описание закрепления на местности	Средняя квадратическая погрешность определения координат характерных точек границы части земельного участка, м
	X	Y		
1	2	3	4	5
1	318391.81	2200976.44	данные отсутствуют	данные отсутствуют
1	318391.81	2200976.44	данные отсутствуют	данные отсутствуют
1	318391.81	2200976.44	данные отсутствуют	данные отсутствуют
2	318416.63	2201011.24	данные отсутствуют	данные отсутствуют
2	318416.63	2201011.24	данные отсутствуют	данные отсутствуют
2	318416.63	2201011.24	данные отсутствуют	данные отсутствуют
3	318423.96	2201024.33	данные отсутствуют	данные отсутствуют
3	318423.96	2201024.33	данные отсутствуют	данные отсутствуют
3	318423.96	2201024.33	данные отсутствуют	данные отсутствуют
4	318427.32	2201036.93	данные отсутствуют	данные отсутствуют
4	318427.32	2201036.93	данные отсутствуют	данные отсутствуют
4	318427.32	2201036.93	данные отсутствуют	данные отсутствуют
5	318429.18	2201047.57	данные отсутствуют	данные отсутствуют
5	318429.18	2201047.57	данные отсутствуют	данные отсутствуют
5	318429.18	2201047.57	данные отсутствуют	данные отсутствуют
6	318429.8	2201057.8	данные отсутствуют	данные отсутствуют
Государственный регистратор			ФГИС ЕГРН	
полное наименование должности			подпись	
			инициалы, фамилия	

М.П.

Выписка из Единого государственного реестра недвижимости об объекте недвижимости
Сведения о частях земельного участка

Земельный участок			
<small>(вид объекта недвижимости)</small>			
Лист № <u> </u> Раздела <u>4.2</u>	Всего листов раздела <u>4.2</u> : <u> </u>	Всего разделов: <u> </u>	Всего листов выписки: <u> </u>
25.12.2020 № 99/2020/368043167			
Кадастровый номер:		23:49:0301004:42	

Номер точки	Координаты, м		Описание закрепления на местности	Средняя квадратическая погрешность определения координат характерных точек границы части земельного участка, м
	X	Y		
1	2	3	4	5
6	318429.8	2201057.8	данные отсутствуют	данные отсутствуют
6	318429.8	2201057.8	данные отсутствуют	данные отсутствуют
7	318440.04	2201074.34	данные отсутствуют	данные отсутствуют
7	318440.04	2201074.34	данные отсутствуют	данные отсутствуют
7	318440.04	2201074.34	данные отсутствуют	данные отсутствуют
23	318251.91	2201095.2	данные отсутствуют	данные отсутствуют
23	318251.91	2201095.2	данные отсутствуют	данные отсутствуют
24	318226.7	2201033.03	данные отсутствуют	данные отсутствуют
24	318226.7	2201033.03	данные отсутствуют	данные отсутствуют
24	318226.7	2201033.03	данные отсутствуют	данные отсутствуют
24	318226.7	2201033.03	данные отсутствуют	данные отсутствуют
24	318226.7	2201033.03	данные отсутствуют	данные отсутствуют
24	318226.7	2201033.03	данные отсутствуют	данные отсутствуют
24	318226.7	2201033.03	данные отсутствуют	данные отсутствуют
25	318254.74	2201021.22	данные отсутствуют	данные отсутствуют
25	318254.74	2201021.22	данные отсутствуют	данные отсутствуют
30	318263.37	2201016.91	данные отсутствуют	данные отсутствуют
30	318263.37	2201016.91	данные отсутствуют	данные отсутствуют
Государственный регистратор				ФГИС ЕГРН
полное наименование должности			подпись	инициалы, фамилия

М.П.

Выписка из Единого государственного реестра недвижимости об объекте недвижимости
Сведения о частях земельного участка

Земельный участок			
<small>(вид объекта недвижимости)</small>			
Лист № <u> </u> Раздела <u>4.2</u>	Всего листов раздела <u>4.2</u> : <u> </u>	Всего разделов: <u> </u>	Всего листов выписки: <u> </u>
25.12.2020 № 99/2020/368043167			
Кадастровый номер:		23:49:0301004:42	

Номер точки	Координаты, м		Описание закрепления на местности	Средняя квадратическая погрешность определения координат характерных точек границы части земельного участка, м
	X	Y		
1	2	3	4	5
31	318240.82	2201027.08	данные отсутствуют	данные отсутствуют
31	318240.82	2201027.08	данные отсутствуют	данные отсутствуют
32	318238.95	2201063.26	данные отсутствуют	данные отсутствуют
32	318238.95	2201063.26	данные отсутствуют	данные отсутствуют
33	318259.19	2201098.31	данные отсутствуют	данные отсутствуют
33	318259.19	2201098.31	данные отсутствуют	данные отсутствуют
34	318440.54	2201078.65	данные отсутствуют	данные отсутствуют
34	318440.54	2201078.65	данные отсутствуют	данные отсутствуют
34	318440.54	2201078.65	данные отсутствуют	данные отсутствуют
35	318376.66	2200995.79	данные отсутствуют	данные отсутствуют
35	318376.66	2200995.79	данные отсутствуют	0.1
35	318376.66	2200995.79	данные отсутствуют	данные отсутствуют
36	318345.6	2200976.84	данные отсутствуют	данные отсутствуют
36	318345.6	2200976.84	данные отсутствуют	данные отсутствуют
36	318345.6	2200976.84	данные отсутствуют	данные отсутствуют
37	318251.02	2201093.01	данные отсутствуют	данные отсутствуют
37	318251.02	2201093.01	данные отсутствуют	данные отсутствуют
Государственный регистратор				ФГИС ЕГРН
полное наименование должности			подпись	инициалы, фамилия

М.П.

Выписка из Единого государственного реестра недвижимости об объекте недвижимости
Сведения о частях земельного участка

Земельный участок			
<small>(вид объекта недвижимости)</small>			
Лист № <u> </u> Раздела <u>4.2</u>	Всего листов раздела <u>4.2</u> : <u> </u>	Всего разделов: <u> </u>	Всего листов выписки: <u> </u>
25.12.2020 № 99/2020/368043167			
Кадастровый номер:		23:49:0301004:42	

Номер точки	Координаты, м		Описание закрепления на местности	Средняя квадратическая погрешность определения координат характерных точек границы части земельного участка, м
	X	Y		
1	2	3	4	5
38	318240.67	2201027.15	данные отсутствуют	данные отсутствуют
38	318240.67	2201027.15	данные отсутствуют	данные отсутствуют
39	318244.79	2201077.65	данные отсутствуют	данные отсутствуют
39	318244.79	2201077.65	данные отсутствуют	данные отсутствуют
39	318244.79	2201077.65	данные отсутствуют	данные отсутствуют
39	318244.79	2201077.65	данные отсутствуют	данные отсутствуют
39	318244.79	2201077.65	данные отсутствуют	данные отсутствуют
40	318237.45	2201028.5	данные отсутствуют	данные отсутствуют
40	318237.45	2201028.5	данные отсутствуют	данные отсутствуют
40	318237.45	2201028.5	данные отсутствуют	данные отсутствуют
40	318237.45	2201028.5	данные отсутствуют	данные отсутствуют

Государственный регистратор		ФГИС ЕГРН
полное наименование должности	подпись	инициалы, фамилия

М.П.

Выписка из Единого государственного реестра недвижимости об объекте недвижимости
Сведения о частях земельного участка

Земельный участок				
<small>(вид объекта недвижимости)</small>				
Лист № _____ Раздела <u>4.2</u>		Всего листов раздела <u>4.2</u> : _____		Всего разделов: _____
25.12.2020 № 99/2020/368043167				
Кадастровый номер:			23:49:0301004:42	
Сведения о характерных точках границы части (частей) земельного участка				
Учетный номер части: 10				
Система координат: МСК 23, зона 2				
Зона № _____				
Номер точки	Координаты, м		Описание закрепления на местности	Средняя квадратическая погрешность определения координат характерных точек границы части земельного участка, м
	X	Y		
1	2	3	4	5
1	318391.81	2200976.44	данные отсутствуют	данные отсутствуют
1	318391.81	2200976.44	данные отсутствуют	данные отсутствуют
1	318391.81	2200976.44	данные отсутствуют	данные отсутствуют
2	318416.63	2201011.24	данные отсутствуют	данные отсутствуют
2	318416.63	2201011.24	данные отсутствуют	данные отсутствуют
2	318416.63	2201011.24	данные отсутствуют	данные отсутствуют
3	318423.96	2201024.33	данные отсутствуют	данные отсутствуют
3	318423.96	2201024.33	данные отсутствуют	данные отсутствуют
3	318423.96	2201024.33	данные отсутствуют	данные отсутствуют
4	318427.32	2201036.93	данные отсутствуют	данные отсутствуют
4	318427.32	2201036.93	данные отсутствуют	данные отсутствуют
4	318427.32	2201036.93	данные отсутствуют	данные отсутствуют
5	318429.18	2201047.57	данные отсутствуют	данные отсутствуют
5	318429.18	2201047.57	данные отсутствуют	данные отсутствуют
5	318429.18	2201047.57	данные отсутствуют	данные отсутствуют
6	318429.8	2201057.8	данные отсутствуют	данные отсутствуют

Государственный регистратор		ФГИС ЕГРН
полное наименование должности	подпись	инициалы, фамилия

М.П.

Выписка из Единого государственного реестра недвижимости об объекте недвижимости
Сведения о частях земельного участка

Земельный участок			
<small>(вид объекта недвижимости)</small>			
Лист № <u> </u> Раздела 4.2	Всего листов раздела 4.2 : <u> </u>	Всего разделов: <u> </u>	Всего листов выписки: <u> </u>
25.12.2020 № 99/2020/368043167			
Кадастровый номер:		23:49:0301004:42	

Номер точки	Координаты, м		Описание закрепления на местности	Средняя квадратическая погрешность определения координат характерных точек границы части земельного участка, м
	X	Y		
1	2	3	4	5
6	318429.8	2201057.8	данные отсутствуют	данные отсутствуют
6	318429.8	2201057.8	данные отсутствуют	данные отсутствуют
7	318440.04	2201074.34	данные отсутствуют	данные отсутствуют
7	318440.04	2201074.34	данные отсутствуют	данные отсутствуют
7	318440.04	2201074.34	данные отсутствуют	данные отсутствуют
23	318251.91	2201095.2	данные отсутствуют	данные отсутствуют
23	318251.91	2201095.2	данные отсутствуют	данные отсутствуют
24	318226.7	2201033.03	данные отсутствуют	данные отсутствуют
24	318226.7	2201033.03	данные отсутствуют	данные отсутствуют
24	318226.7	2201033.03	данные отсутствуют	данные отсутствуют
24	318226.7	2201033.03	данные отсутствуют	данные отсутствуют
24	318226.7	2201033.03	данные отсутствуют	данные отсутствуют
24	318226.7	2201033.03	данные отсутствуют	данные отсутствуют
24	318226.7	2201033.03	данные отсутствуют	данные отсутствуют
25	318254.74	2201021.22	данные отсутствуют	данные отсутствуют
25	318254.74	2201021.22	данные отсутствуют	данные отсутствуют
30	318263.37	2201016.91	данные отсутствуют	данные отсутствуют
30	318263.37	2201016.91	данные отсутствуют	данные отсутствуют
Государственный регистратор				ФГИС ЕГРН
полное наименование должности			подпись	инициалы, фамилия

М.П.

Выписка из Единого государственного реестра недвижимости об объекте недвижимости
Сведения о частях земельного участка

Земельный участок			
<small>(вид объекта недвижимости)</small>			
Лист № <u> </u> Раздела <u>4.2</u>	Всего листов раздела <u>4.2</u> : <u> </u>	Всего разделов: <u> </u>	Всего листов выписки: <u> </u>
25.12.2020 № 99/2020/368043167			
Кадастровый номер:		23:49:0301004:42	

Номер точки	Координаты, м		Описание закрепления на местности	Средняя квадратическая погрешность определения координат характерных точек границы части земельного участка, м
	X	Y		
1	2	3	4	5
31	318240.82	2201027.08	данные отсутствуют	данные отсутствуют
31	318240.82	2201027.08	данные отсутствуют	данные отсутствуют
32	318238.95	2201063.26	данные отсутствуют	данные отсутствуют
32	318238.95	2201063.26	данные отсутствуют	данные отсутствуют
33	318259.19	2201098.31	данные отсутствуют	данные отсутствуют
33	318259.19	2201098.31	данные отсутствуют	данные отсутствуют
34	318440.54	2201078.65	данные отсутствуют	данные отсутствуют
34	318440.54	2201078.65	данные отсутствуют	данные отсутствуют
34	318440.54	2201078.65	данные отсутствуют	данные отсутствуют
35	318376.66	2200995.79	данные отсутствуют	данные отсутствуют
35	318376.66	2200995.79	данные отсутствуют	0.1
35	318376.66	2200995.79	данные отсутствуют	данные отсутствуют
36	318345.6	2200976.84	данные отсутствуют	данные отсутствуют
36	318345.6	2200976.84	данные отсутствуют	данные отсутствуют
36	318345.6	2200976.84	данные отсутствуют	данные отсутствуют
37	318251.02	2201093.01	данные отсутствуют	данные отсутствуют
37	318251.02	2201093.01	данные отсутствуют	данные отсутствуют
Государственный регистратор				ФГИС ЕГРН
полное наименование должности			подпись	инициалы, фамилия

М.П.

Выписка из Единого государственного реестра недвижимости об объекте недвижимости
Сведения о частях земельного участка

Земельный участок			
<small>(вид объекта недвижимости)</small>			
Лист № <u> </u> Раздела <u>4.2</u>	Всего листов раздела <u>4.2</u> : <u> </u>	Всего разделов: <u> </u>	Всего листов выписки: <u> </u>
25.12.2020 № 99/2020/368043167			
Кадастровый номер:		23:49:0301004:42	

Номер точки	Координаты, м		Описание закрепления на местности	Средняя квадратическая погрешность определения координат характерных точек границы части земельного участка, м
	X	Y		
1	2	3	4	5
38	318240.67	2201027.15	данные отсутствуют	данные отсутствуют
38	318240.67	2201027.15	данные отсутствуют	данные отсутствуют
39	318244.79	2201077.65	данные отсутствуют	данные отсутствуют
39	318244.79	2201077.65	данные отсутствуют	данные отсутствуют
39	318244.79	2201077.65	данные отсутствуют	данные отсутствуют
39	318244.79	2201077.65	данные отсутствуют	данные отсутствуют
40	318237.45	2201028.5	данные отсутствуют	данные отсутствуют
40	318237.45	2201028.5	данные отсутствуют	данные отсутствуют
40	318237.45	2201028.5	данные отсутствуют	данные отсутствуют
40	318237.45	2201028.5	данные отсутствуют	данные отсутствуют

Государственный регистратор		ФГИС ЕГРН
полное наименование должности	подпись	инициалы, фамилия

М.П.

Выписка из Единого государственного реестра недвижимости об объекте недвижимости
Сведения о частях земельного участка

Земельный участок				
<small>(вид объекта недвижимости)</small>				
Лист №	Раздела 4.2	Всего листов раздела 4.2 : ____	Всего разделов: ____	Всего листов выписки: ____
25.12.2020 № 99/2020/368043167				
Кадастровый номер:			23:49:0301004:42	
Сведения о характерных точках границы части (частей) земельного участка				
Учетный номер части: 10				
Система координат: МСК-73				
Зона №				
Номер точки	Координаты, м		Описание закрепления на местности	Средняя квадратическая погрешность определения координат характерных точек границы части земельного участка, м
	X	Y		
1	2	3	4	5
1	318391.81	2200976.44	данные отсутствуют	данные отсутствуют
1	318391.81	2200976.44	данные отсутствуют	данные отсутствуют
1	318391.81	2200976.44	данные отсутствуют	данные отсутствуют
2	318416.63	2201011.24	данные отсутствуют	данные отсутствуют
2	318416.63	2201011.24	данные отсутствуют	данные отсутствуют
2	318416.63	2201011.24	данные отсутствуют	данные отсутствуют
3	318423.96	2201024.33	данные отсутствуют	данные отсутствуют
3	318423.96	2201024.33	данные отсутствуют	данные отсутствуют
3	318423.96	2201024.33	данные отсутствуют	данные отсутствуют
4	318427.32	2201036.93	данные отсутствуют	данные отсутствуют
4	318427.32	2201036.93	данные отсутствуют	данные отсутствуют
4	318427.32	2201036.93	данные отсутствуют	данные отсутствуют
5	318429.18	2201047.57	данные отсутствуют	данные отсутствуют
5	318429.18	2201047.57	данные отсутствуют	данные отсутствуют
5	318429.18	2201047.57	данные отсутствуют	данные отсутствуют
6	318429.8	2201057.8	данные отсутствуют	данные отсутствуют
Государственный регистратор			ФГИС ЕГРН	
полное наименование должности			подпись	
			инициалы, фамилия	

М.П.

Выписка из Единого государственного реестра недвижимости об объекте недвижимости
Сведения о частях земельного участка

Земельный участок			
<small>(вид объекта недвижимости)</small>			
Лист № <u> </u> Раздела <u>4.2</u>	Всего листов раздела <u>4.2</u> : <u> </u>	Всего разделов: <u> </u>	Всего листов выписки: <u> </u>
25.12.2020 № 99/2020/368043167			
Кадастровый номер:		23:49:0301004:42	

Номер точки	Координаты, м		Описание закрепления на местности	Средняя квадратическая погрешность определения координат характерных точек границы части земельного участка, м
	X	Y		
1	2	3	4	5
6	318429.8	2201057.8	данные отсутствуют	данные отсутствуют
6	318429.8	2201057.8	данные отсутствуют	данные отсутствуют
7	318440.04	2201074.34	данные отсутствуют	данные отсутствуют
7	318440.04	2201074.34	данные отсутствуют	данные отсутствуют
7	318440.04	2201074.34	данные отсутствуют	данные отсутствуют
23	318251.91	2201095.2	данные отсутствуют	данные отсутствуют
23	318251.91	2201095.2	данные отсутствуют	данные отсутствуют
24	318226.7	2201033.03	данные отсутствуют	данные отсутствуют
24	318226.7	2201033.03	данные отсутствуют	данные отсутствуют
24	318226.7	2201033.03	данные отсутствуют	данные отсутствуют
24	318226.7	2201033.03	данные отсутствуют	данные отсутствуют
24	318226.7	2201033.03	данные отсутствуют	данные отсутствуют
24	318226.7	2201033.03	данные отсутствуют	данные отсутствуют
24	318226.7	2201033.03	данные отсутствуют	данные отсутствуют
25	318254.74	2201021.22	данные отсутствуют	данные отсутствуют
25	318254.74	2201021.22	данные отсутствуют	данные отсутствуют
30	318263.37	2201016.91	данные отсутствуют	данные отсутствуют
30	318263.37	2201016.91	данные отсутствуют	данные отсутствуют
Государственный регистратор				ФГИС ЕГРН
полное наименование должности			подпись	инициалы, фамилия

М.П.

Выписка из Единого государственного реестра недвижимости об объекте недвижимости
Сведения о частях земельного участка

Земельный участок			
<small>(вид объекта недвижимости)</small>			
Лист № <u> </u> Раздела <u>4.2</u>	Всего листов раздела <u>4.2</u> : <u> </u>	Всего разделов: <u> </u>	Всего листов выписки: <u> </u>
25.12.2020 № 99/2020/368043167			
Кадастровый номер:		23:49:0301004:42	

Номер точки	Координаты, м		Описание закрепления на местности	Средняя квадратическая погрешность определения координат характерных точек границы части земельного участка, м
	X	Y		
1	2	3	4	5
31	318240.82	2201027.08	данные отсутствуют	данные отсутствуют
31	318240.82	2201027.08	данные отсутствуют	данные отсутствуют
32	318238.95	2201063.26	данные отсутствуют	данные отсутствуют
32	318238.95	2201063.26	данные отсутствуют	данные отсутствуют
33	318259.19	2201098.31	данные отсутствуют	данные отсутствуют
33	318259.19	2201098.31	данные отсутствуют	данные отсутствуют
34	318440.54	2201078.65	данные отсутствуют	данные отсутствуют
34	318440.54	2201078.65	данные отсутствуют	данные отсутствуют
34	318440.54	2201078.65	данные отсутствуют	данные отсутствуют
35	318376.66	2200995.79	данные отсутствуют	данные отсутствуют
35	318376.66	2200995.79	данные отсутствуют	0.1
35	318376.66	2200995.79	данные отсутствуют	данные отсутствуют
36	318345.6	2200976.84	данные отсутствуют	данные отсутствуют
36	318345.6	2200976.84	данные отсутствуют	данные отсутствуют
36	318345.6	2200976.84	данные отсутствуют	данные отсутствуют
37	318251.02	2201093.01	данные отсутствуют	данные отсутствуют
37	318251.02	2201093.01	данные отсутствуют	данные отсутствуют
Государственный регистратор				ФГИС ЕГРН
полное наименование должности			подпись	инициалы, фамилия

М.П.

Выписка из Единого государственного реестра недвижимости об объекте недвижимости
Сведения о частях земельного участка

Земельный участок			
<small>(вид объекта недвижимости)</small>			
Лист № <u> </u> Раздела <u>4.2</u>	Всего листов раздела <u>4.2</u> : <u> </u>	Всего разделов: <u> </u>	Всего листов выписки: <u> </u>
25.12.2020 № 99/2020/368043167			
Кадастровый номер:		23:49:0301004:42	

Номер точки	Координаты, м		Описание закрепления на местности	Средняя квадратическая погрешность определения координат характерных точек границы части земельного участка, м
	X	Y		
1	2	3	4	5
38	318240.67	2201027.15	данные отсутствуют	данные отсутствуют
38	318240.67	2201027.15	данные отсутствуют	данные отсутствуют
39	318244.79	2201077.65	данные отсутствуют	данные отсутствуют
39	318244.79	2201077.65	данные отсутствуют	данные отсутствуют
39	318244.79	2201077.65	данные отсутствуют	данные отсутствуют
39	318244.79	2201077.65	данные отсутствуют	данные отсутствуют
40	318237.45	2201028.5	данные отсутствуют	данные отсутствуют
40	318237.45	2201028.5	данные отсутствуют	данные отсутствуют
40	318237.45	2201028.5	данные отсутствуют	данные отсутствуют
40	318237.45	2201028.5	данные отсутствуют	данные отсутствуют

Государственный регистратор		ФГИС ЕГРН
полное наименование должности	подпись	инициалы, фамилия

М.П.

Выписка из Единого государственного реестра недвижимости об объекте недвижимости
Сведения о частях земельного участка

Земельный участок				
<small>(вид объекта недвижимости)</small>				
Лист № <u> </u> Раздела <u>4.2</u>		Всего листов раздела <u>4.2</u> : <u> </u>		Всего разделов: <u> </u>
25.12.2020 № 99/2020/368043167				
Кадастровый номер:			23:49:0301004:42	
Сведения о характерных точках границы части (частей) земельного участка				
Учетный номер части: 11				
Система координат: МСК 23, зона 2				
Зона № <u> </u>				
Номер точки	Координаты, м		Описание закрепления на местности	Средняя квадратическая погрешность определения координат характерных точек границы части земельного участка, м
	X	Y		
1	2	3	4	5
1	318391.81	2200976.44	данные отсутствуют	данные отсутствуют
1	318391.81	2200976.44	данные отсутствуют	данные отсутствуют
1	318391.81	2200976.44	данные отсутствуют	данные отсутствуют
2	318416.63	2201011.24	данные отсутствуют	данные отсутствуют
2	318416.63	2201011.24	данные отсутствуют	данные отсутствуют
2	318416.63	2201011.24	данные отсутствуют	данные отсутствуют
3	318423.96	2201024.33	данные отсутствуют	данные отсутствуют
3	318423.96	2201024.33	данные отсутствуют	данные отсутствуют
3	318423.96	2201024.33	данные отсутствуют	данные отсутствуют
4	318427.32	2201036.93	данные отсутствуют	данные отсутствуют
4	318427.32	2201036.93	данные отсутствуют	данные отсутствуют
4	318427.32	2201036.93	данные отсутствуют	данные отсутствуют
5	318429.18	2201047.57	данные отсутствуют	данные отсутствуют
5	318429.18	2201047.57	данные отсутствуют	данные отсутствуют
5	318429.18	2201047.57	данные отсутствуют	данные отсутствуют
6	318429.8	2201057.8	данные отсутствуют	данные отсутствуют
Государственный регистратор			ФГИС ЕГРН	
полное наименование должности			подпись	
			инициалы, фамилия	

М.П.

Выписка из Единого государственного реестра недвижимости об объекте недвижимости
Сведения о частях земельного участка

Земельный участок			
<small>(вид объекта недвижимости)</small>			
Лист № <u> </u> Раздела <u>4.2</u>	Всего листов раздела <u>4.2</u> : <u> </u>	Всего разделов: <u> </u>	Всего листов выписки: <u> </u>
25.12.2020 № 99/2020/368043167			
Кадастровый номер:		23:49:0301004:42	

Номер точки	Координаты, м		Описание закрепления на местности	Средняя квадратическая погрешность определения координат характерных точек границы части земельного участка, м
	X	Y		
1	2	3	4	5
6	318429.8	2201057.8	данные отсутствуют	данные отсутствуют
6	318429.8	2201057.8	данные отсутствуют	данные отсутствуют
7	318440.04	2201074.34	данные отсутствуют	данные отсутствуют
7	318440.04	2201074.34	данные отсутствуют	данные отсутствуют
7	318440.04	2201074.34	данные отсутствуют	данные отсутствуют
23	318251.91	2201095.2	данные отсутствуют	данные отсутствуют
23	318251.91	2201095.2	данные отсутствуют	данные отсутствуют
24	318226.7	2201033.03	данные отсутствуют	данные отсутствуют
24	318226.7	2201033.03	данные отсутствуют	данные отсутствуют
24	318226.7	2201033.03	данные отсутствуют	данные отсутствуют
24	318226.7	2201033.03	данные отсутствуют	данные отсутствуют
24	318226.7	2201033.03	данные отсутствуют	данные отсутствуют
24	318226.7	2201033.03	данные отсутствуют	данные отсутствуют
24	318226.7	2201033.03	данные отсутствуют	данные отсутствуют
25	318254.74	2201021.22	данные отсутствуют	данные отсутствуют
25	318254.74	2201021.22	данные отсутствуют	данные отсутствуют
30	318263.37	2201016.91	данные отсутствуют	данные отсутствуют
30	318263.37	2201016.91	данные отсутствуют	данные отсутствуют
Государственный регистратор				ФГИС ЕГРН
полное наименование должности			подпись	инициалы, фамилия

М.П.

Выписка из Единого государственного реестра недвижимости об объекте недвижимости
Сведения о частях земельного участка

Земельный участок			
<small>(вид объекта недвижимости)</small>			
Лист № <u> </u> Раздела <u>4.2</u>	Всего листов раздела <u>4.2</u> : <u> </u>	Всего разделов: <u> </u>	Всего листов выписки: <u> </u>
25.12.2020 № 99/2020/368043167			
Кадастровый номер:		23:49:0301004:42	

Номер точки	Координаты, м		Описание закрепления на местности	Средняя квадратическая погрешность определения координат характерных точек границы части земельного участка, м
	X	Y		
1	2	3	4	5
31	318240.82	2201027.08	данные отсутствуют	данные отсутствуют
31	318240.82	2201027.08	данные отсутствуют	данные отсутствуют
32	318238.95	2201063.26	данные отсутствуют	данные отсутствуют
32	318238.95	2201063.26	данные отсутствуют	данные отсутствуют
33	318259.19	2201098.31	данные отсутствуют	данные отсутствуют
33	318259.19	2201098.31	данные отсутствуют	данные отсутствуют
34	318440.54	2201078.65	данные отсутствуют	данные отсутствуют
34	318440.54	2201078.65	данные отсутствуют	данные отсутствуют
34	318440.54	2201078.65	данные отсутствуют	данные отсутствуют
35	318376.66	2200995.79	данные отсутствуют	данные отсутствуют
35	318376.66	2200995.79	данные отсутствуют	0.1
35	318376.66	2200995.79	данные отсутствуют	данные отсутствуют
36	318345.6	2200976.84	данные отсутствуют	данные отсутствуют
36	318345.6	2200976.84	данные отсутствуют	данные отсутствуют
36	318345.6	2200976.84	данные отсутствуют	данные отсутствуют
37	318251.02	2201093.01	данные отсутствуют	данные отсутствуют
37	318251.02	2201093.01	данные отсутствуют	данные отсутствуют
Государственный регистратор				ФГИС ЕГРН
полное наименование должности			подпись	инициалы, фамилия

М.П.

Выписка из Единого государственного реестра недвижимости об объекте недвижимости
Сведения о частях земельного участка

Земельный участок			
<small>(вид объекта недвижимости)</small>			
Лист № <u> </u> Раздела <u>4.2</u>	Всего листов раздела <u>4.2</u> : <u> </u>	Всего разделов: <u> </u>	Всего листов выписки: <u> </u>
25.12.2020 № 99/2020/368043167			
Кадастровый номер:		23:49:0301004:42	

Номер точки	Координаты, м		Описание закрепления на местности	Средняя квадратическая погрешность определения координат характерных точек границы части земельного участка, м
	X	Y		
1	2	3	4	5
38	318240.67	2201027.15	данные отсутствуют	данные отсутствуют
38	318240.67	2201027.15	данные отсутствуют	данные отсутствуют
39	318244.79	2201077.65	данные отсутствуют	данные отсутствуют
39	318244.79	2201077.65	данные отсутствуют	данные отсутствуют
39	318244.79	2201077.65	данные отсутствуют	данные отсутствуют
39	318244.79	2201077.65	данные отсутствуют	данные отсутствуют
40	318237.45	2201028.5	данные отсутствуют	данные отсутствуют
40	318237.45	2201028.5	данные отсутствуют	данные отсутствуют
40	318237.45	2201028.5	данные отсутствуют	данные отсутствуют
40	318237.45	2201028.5	данные отсутствуют	данные отсутствуют

Государственный регистратор		ФГИС ЕГРН
полное наименование должности	подпись	инициалы, фамилия

М.П.

Выписка из Единого государственного реестра недвижимости об объекте недвижимости
Сведения о частях земельного участка

Земельный участок				
<small>(вид объекта недвижимости)</small>				
Лист № <u> </u> Раздела <u>4.2</u>		Всего листов раздела <u>4.2</u> : <u> </u>		Всего разделов: <u> </u>
25.12.2020 № 99/2020/368043167				
Кадастровый номер:			23:49:0301004:42	
Сведения о характерных точках границы части (частей) земельного участка				
Учетный номер части: 11				
Система координат: МСК-73				
Зона № <u> </u>				
Номер точки	Координаты, м		Описание закрепления на местности	Средняя квадратическая погрешность определения координат характерных точек границы части земельного участка, м
	X	Y		
1	2	3	4	5
1	318391.81	2200976.44	данные отсутствуют	данные отсутствуют
1	318391.81	2200976.44	данные отсутствуют	данные отсутствуют
1	318391.81	2200976.44	данные отсутствуют	данные отсутствуют
2	318416.63	2201011.24	данные отсутствуют	данные отсутствуют
2	318416.63	2201011.24	данные отсутствуют	данные отсутствуют
2	318416.63	2201011.24	данные отсутствуют	данные отсутствуют
3	318423.96	2201024.33	данные отсутствуют	данные отсутствуют
3	318423.96	2201024.33	данные отсутствуют	данные отсутствуют
3	318423.96	2201024.33	данные отсутствуют	данные отсутствуют
4	318427.32	2201036.93	данные отсутствуют	данные отсутствуют
4	318427.32	2201036.93	данные отсутствуют	данные отсутствуют
4	318427.32	2201036.93	данные отсутствуют	данные отсутствуют
5	318429.18	2201047.57	данные отсутствуют	данные отсутствуют
5	318429.18	2201047.57	данные отсутствуют	данные отсутствуют
5	318429.18	2201047.57	данные отсутствуют	данные отсутствуют
6	318429.8	2201057.8	данные отсутствуют	данные отсутствуют
Государственный регистратор			ФГИС ЕГРН	
полное наименование должности			подпись	
			инициалы, фамилия	

М.П.

Выписка из Единого государственного реестра недвижимости об объекте недвижимости
Сведения о частях земельного участка

Земельный участок			
<small>(вид объекта недвижимости)</small>			
Лист № <u> </u> Раздела <u>4.2</u>	Всего листов раздела <u>4.2</u> : <u> </u>	Всего разделов: <u> </u>	Всего листов выписки: <u> </u>
25.12.2020 № 99/2020/368043167			
Кадастровый номер:		23:49:0301004:42	

Номер точки	Координаты, м		Описание закрепления на местности	Средняя квадратическая погрешность определения координат характерных точек границы части земельного участка, м
	X	Y		
1	2	3	4	5
6	318429.8	2201057.8	данные отсутствуют	данные отсутствуют
6	318429.8	2201057.8	данные отсутствуют	данные отсутствуют
7	318440.04	2201074.34	данные отсутствуют	данные отсутствуют
7	318440.04	2201074.34	данные отсутствуют	данные отсутствуют
7	318440.04	2201074.34	данные отсутствуют	данные отсутствуют
23	318251.91	2201095.2	данные отсутствуют	данные отсутствуют
23	318251.91	2201095.2	данные отсутствуют	данные отсутствуют
24	318226.7	2201033.03	данные отсутствуют	данные отсутствуют
24	318226.7	2201033.03	данные отсутствуют	данные отсутствуют
24	318226.7	2201033.03	данные отсутствуют	данные отсутствуют
24	318226.7	2201033.03	данные отсутствуют	данные отсутствуют
24	318226.7	2201033.03	данные отсутствуют	данные отсутствуют
24	318226.7	2201033.03	данные отсутствуют	данные отсутствуют
24	318226.7	2201033.03	данные отсутствуют	данные отсутствуют
25	318254.74	2201021.22	данные отсутствуют	данные отсутствуют
25	318254.74	2201021.22	данные отсутствуют	данные отсутствуют
30	318263.37	2201016.91	данные отсутствуют	данные отсутствуют
30	318263.37	2201016.91	данные отсутствуют	данные отсутствуют
Государственный регистратор				ФГИС ЕГРН
полное наименование должности			подпись	инициалы, фамилия

М.П.

Выписка из Единого государственного реестра недвижимости об объекте недвижимости
Сведения о частях земельного участка

Земельный участок			
<small>(вид объекта недвижимости)</small>			
Лист № <u> </u> Раздела <u>4.2</u>	Всего листов раздела <u>4.2</u> : <u> </u>	Всего разделов: <u> </u>	Всего листов выписки: <u> </u>
25.12.2020 № 99/2020/368043167			
Кадастровый номер:		23:49:0301004:42	

Номер точки	Координаты, м		Описание закрепления на местности	Средняя квадратическая погрешность определения координат характерных точек границы части земельного участка, м
	X	Y		
1	2	3	4	5
31	318240.82	2201027.08	данные отсутствуют	данные отсутствуют
31	318240.82	2201027.08	данные отсутствуют	данные отсутствуют
32	318238.95	2201063.26	данные отсутствуют	данные отсутствуют
32	318238.95	2201063.26	данные отсутствуют	данные отсутствуют
33	318259.19	2201098.31	данные отсутствуют	данные отсутствуют
33	318259.19	2201098.31	данные отсутствуют	данные отсутствуют
34	318440.54	2201078.65	данные отсутствуют	данные отсутствуют
34	318440.54	2201078.65	данные отсутствуют	данные отсутствуют
34	318440.54	2201078.65	данные отсутствуют	данные отсутствуют
35	318376.66	2200995.79	данные отсутствуют	данные отсутствуют
35	318376.66	2200995.79	данные отсутствуют	0.1
35	318376.66	2200995.79	данные отсутствуют	данные отсутствуют
36	318345.6	2200976.84	данные отсутствуют	данные отсутствуют
36	318345.6	2200976.84	данные отсутствуют	данные отсутствуют
36	318345.6	2200976.84	данные отсутствуют	данные отсутствуют
37	318251.02	2201093.01	данные отсутствуют	данные отсутствуют
37	318251.02	2201093.01	данные отсутствуют	данные отсутствуют
Государственный регистратор				ФГИС ЕГРН
полное наименование должности			подпись	инициалы, фамилия

М.П.

Выписка из Единого государственного реестра недвижимости об объекте недвижимости
Сведения о частях земельного участка

Земельный участок			
<small>(вид объекта недвижимости)</small>			
Лист № <u> </u> Раздела <u>4.2</u>	Всего листов раздела <u>4.2</u> : <u> </u>	Всего разделов: <u> </u>	Всего листов выписки: <u> </u>
25.12.2020 № 99/2020/368043167			
Кадастровый номер:		23:49:0301004:42	

Номер точки	Координаты, м		Описание закрепления на местности	Средняя квадратическая погрешность определения координат характерных точек границы части земельного участка, м
	X	Y		
1	2	3	4	5
38	318240.67	2201027.15	данные отсутствуют	данные отсутствуют
38	318240.67	2201027.15	данные отсутствуют	данные отсутствуют
39	318244.79	2201077.65	данные отсутствуют	данные отсутствуют
39	318244.79	2201077.65	данные отсутствуют	данные отсутствуют
39	318244.79	2201077.65	данные отсутствуют	данные отсутствуют
39	318244.79	2201077.65	данные отсутствуют	данные отсутствуют
40	318237.45	2201028.5	данные отсутствуют	данные отсутствуют
40	318237.45	2201028.5	данные отсутствуют	данные отсутствуют
40	318237.45	2201028.5	данные отсутствуют	данные отсутствуют
40	318237.45	2201028.5	данные отсутствуют	данные отсутствуют

Государственный регистратор		ФГИС ЕГРН
полное наименование должности	подпись	инициалы, фамилия

М.П.